



Общество с ограниченной ответственностью «ГРАДПРОЕКТ»
150044, г. Ярославль, Ленинградский пр-кт, 33, офис 209г, тел./факс: 8 (4852) 37 – 04 – 84
gradproekt.yar@mail.ru

**Заказчик: Государственное унитарное предприятие Республики Крым
«Крымгазсети» (ГУП РК «Крымгазсети»)**

КАРТА (ПЛАН)

**с описанием местоположения границ зон действия
публичного сервитута по объекту:
«Строительство сетей газоснабжения с. Стахановка
Первомайского района Республики Крым»**

Местоположение: Республика Крым, Первомайский район,
Стахановское сельское поселение

017-52-00000419000666-12.19

Изм.	№ док.	подпись	дата



Общество с ограниченной ответственностью «ГРАДПРОЕКТ»
150044, г. Ярославль, Ленинградский пр-кт, 33, офис 209г, тел./факс: 8 (4852) 37 – 04 – 84
gradproekt.yar@mail.ru

**Заказчик: Государственное унитарное предприятие Республики Крым
«Крымгазсети» (ГУП РК «Крымгазсети»)**

КАРТА (ПЛАН)

**с описанием местоположения границ зон действия
публичного сервитута по объекту:
«Строительство сетей газоснабжения с. Стахановка
Первомайского района Республики Крым»**

Местоположение: Республика Крым, Первомайский район,
Стахановское сельское поселение

017-52-00000419000666-12.19

Изм.	№ док.	подпись	дата

Генеральный директор

Калинин С.В.

Главный инженер проекта

Савицкова В.М.



2020

Согласовано			
Инов. № подл.			
Подпись и дата			
Взам. Инов. №			

КАРТА-ПЛАН ГРАНИЦ

**с описанием местоположения границ зон
действия публичного сервитута**

**по объекту «Строительство сетей газоснабжения
с. Стахановка Первомайского района Республики
Крым»**

**Местоположение: Республика Крым, Первомайский
район, Стахановское сельское поселение**

Площадь: 54269 кв.м ± 82 кв.м.

ПОЯСНИТЕЛЬНАЯ ЗАПИСКА

Объект работ: карта (план) с описанием местоположения границ зон действия публичного сервитута

Местоположение объекта: Стахановское сельское поселение Первомайского района Республики Крым Российской Федерации

Работы выполнены на основании технического задания к Государственному Контракту от 10.12.2019 г. № 0175200000419000666 на выполнение проектно-изыскательских работ по объекту «Строительство сетей газоснабжения с. Стахановка Первомайского района Республики Крым»

В результате кадастровых и землеустроительных работ выполнен Карта-план границ земельного участка.

Работы проводились в соответствии с требованиями нормативных документов:

Постановление правительства РФ № 878 от 20.11.2000г. «Об утверждении Правил охраны газораспределительных сетей»;

Постановление Правительства РФ от 30 июля 2009 г. N 621 "Об утверждении формы карты (плана) объекта землеустройства и требований к ее составлению"

Приказ Министерства экономического развития РФ от 10 октября 2018 г. № 541 "Об установлении требований к графическому описанию местоположения границ публичного сервитута, точности определения координат характерных точек границ публичного сервитута, формату электронного документа, содержащего указанные сведения"

"Земельный кодекс Российской Федерации" от 25.10.2001 N 136-ФЗ (ред. от 18.03.2020) (п.8 ст. 39, ст. 43)

Письмо Росреестра № 01-00357-ГЕ/18 от 17.01.2018 г.

Постановление Правительства РФ от 18 августа 2008 г. N 618 "Об информационном взаимодействии при ведении государственного кадастра недвижимости"(Ст. 32.)

Цель работ:

Внесение сведений о местоположении границ зоны действия публичного сервитута по объекту «Строительство сетей газоснабжения с. Стахановка Первомайского района Республики Крым» в Государственный кадастр недвижимости.

Система координат: СК-63. Система координат Республики Крым.

Согласно Правил охраны газораспределительных сетей, утвержденных Постановлением Правительства РФ № 878 от 20.11.2000г. устанавливаются следующие охранные зоны:

а) вдоль трасс подземных газопроводов из полиэтиленовых труб при использовании медного провода для обозначения трассы газопровода - в виде территории, ограниченной условными линиями, проходящими на расстоянии 3 метров от газопровода со стороны провода и 2 метров - с противоположной стороны.

Координаты зоны с особыми условиями использования территории (охранной зоны) были определены аналитическим методом. Закрепление границ зоны с особыми условиями использования территории (охранной зоны) межевыми знаками не производилось.

Проектируемый объект расположен в границах кадастровых кварталов 90:09:130101: и 90:09:130301 на территории Стахановского сельского поселения Первомайского района Республики Крым.

Общая площадь зоны с особыми условиями использования территории (охранной зоны) составила 54269 кв.м ± 82 кв.м.

Перечень земельных участков, полностью либо частично попадающих в границы охранной зоны, представлен в таблице 1.

Таблица 1.

Перечень земельных участков, полностью или частично попадающих в границы охранной зоны газопровода по объекту «Строительство сетей газоснабжения с. Стахановка Первомайского района Республики Крым»

№ п/п	Кадастровый номер земельного участка	Местоположение (адрес) земельного участка	Категория Земель	Вид разрешенного использования	Площадь земельного участка (кв. м.)	Площадь обременяемых охранной зоной участков (кв. м)
1	90:09:000000:6780	Республика Крым, р-н Первомайский, Стахановское сельское поселение, за границами населенных пунктов	Земли с/х назначения	Сельскохозяйственное использование	47368 12991	7579 3263 (10842)
2	90:09:000000:6853	Республика Крым, р-н Первомайский, с Стахановка, ул Ленина, 23	Земли населенных пунктов	Малоэтажная многоквартирная жилая застройка	5784	338
3	90:09:130101:2127	Республика Крым, р-н Первомайский, с Стахановка, ул Ленина, 21	Земли населенных пунктов	Малоэтажная многоквартирная жилая застройка	4113	296
4	90:09:130101:2126	Республика Крым, р-н Первомайский, с Стахановка, ул Ленина, уч 19	Земли населенных пунктов	Малоэтажная многоквартирная жилая застройка	6201	377
5	90:09:130101:2123	Республика Крым, р-н Первомайский, с Стахановка, ул Ленина, уч 15	Земли населенных пунктов	Малоэтажная многоквартирная жилая застройка	5091	363
6	90:09:130101:2124	Республика Крым, р-н Первомайский, с Стахановка, ул Ленина, уч 13	Земли населенных пунктов	Малоэтажная многоквартирная жилая застройка	6363	358
7	90:09:130101:2122	Республика Крым, р-н Первомайский, с Стахановка, ул Ленина, уч 6	Земли населенных пунктов	Малоэтажная многоквартирная жилая застройка	6002	96
8	90:09:130101:2129	Республика Крым, р-н Первомайский, с Стахановка, ул Ленина, 9	Земли населенных пунктов	Малоэтажная многоквартирная жилая застройка	5233	176
9	90:09:130101:2128	Республика Крым, р-н Первомайский, с	Земли населенных	Малоэтажная многоквартирная	5236	46 72

		Стахановка, ул Ленина, 7	пунктов	жилая застройка		152 (270)
10	90:09:000000:6672	Республика Крым, р-н Первомайский, с Стахановка, ул Крымская	Земли населённых пунктов	Земельные участки (территории) общего пользования	2800	2532
11	90:09:000000:6693	Республика Крым, р-н Первомайский, с Стахановка, ул Южная	Земли населённых пунктов	Земельные участки (территории) общего пользования	2807	2505
12	90:09:130101:2058	Республика Крым, р-н Первомайский, с Стахановка, ул Степная	Земли населённых пунктов	Земельные участки (территории) общего пользования	2750	1717
13	90:09:130101:183	Республика Крым, р-н Первомайский, с Стахановка, ул Ленина, д 4	Земли населённых пунктов	Образование и просвещение	36630	680
14	90:09:130101:2069	Республика Крым, р-н Первомайский, с Стахановка, ул Космонавтов	Земли населённых пунктов	Земельные участки (территории) общего пользования	1198	308
	90:09:130101:2125	Республика Крым, Первомайский район, с Стахановка, ул Молодежная, 10	Земли населённых пунктов	Амбулаторно-поликлиническое обслуживание	2355	174
15	90:09:130101:2075	Республика Крым, р-н Первомайский, с Стахановка, ул Молодежная, д.7	Земли населённых пунктов	Образование и просвещение	3905	9
16	90:09:130101:2064	Республика Крым, р-н Первомайский, с Стахановка, ул Мичурина	Земли населённых пунктов	Земельные участки (территории) общего пользования	4335	2069
17	90:09:130101:188	Республика Крым, Первомайский р-н, Стахановский с/с, с Стахановка, ул Киевская, д 56	Земли населённых пунктов	Для индивидуального жилищного строительства	1819	5
18	90:09:130101:2059	Республика Крым, р-н Первомайский, с Стахановка, ул Садовая	Земли населённых пунктов	Земельные участки (территории) общего пользования	2475	975
19	90:09:130101:2054	Республика Крым, р-н Первомайский, с Стахановка, ул Киевская	Земли населённых пунктов	Земельные участки (территории) общего пользования	4795	1871
20	90:09:130101:2117	Республика Крым, Первомайский район, с Стахановка, ул Киевская, 18	Земли населённых пунктов	Для индивидуального жилищного строительства	2116	2
21	90:09:000000:6678	Республика Крым, р-н Первомайский, с Стахановка, ул 40 лет Победы	Земли населённых пунктов	Земельные участки (территории) общего пользования	3132	443

При составлении таблицы использованы данные кадастрового плана территории №№ 90/ИСХ/2020-360188, 90/ИСХ/2020-360182 от 2020-05-12; выданные Государственным комитетом по государственной регистрации и кадастру Республики Крым.

Составила:



В.А. Климовская

КАРТА (ПЛАН)	
описание местоположения границ зон действия публичного сервитута по объекту "Строительство сетей газоснабжения с. Стахановка Первомайского района Республики Крым"	
(наименование объекта землеустройства)	
Титульный лист	
1. Сведения о заказчике землеустроительных работ:	
О физическом лице	
Фамилия, имя, отчество (указывается при наличии)	

О юридическом лице, органе государственной власти, органе местного самоуправления:	
Полное наименование <u>Государственное унитарное предприятие Республики Крым «Крымгазсети»</u>	
Страна регистрации (инкорпорации) (указывается в отношении иностранного юридического лица)	
Фамилия и инициалы уполномоченного представителя, его должность, реквизиты доверенности (если представитель действует по доверенности) <u>Директор Тарасов Сергей Иванович</u>	

Подпись _____	Дата <u>«29» мая 2020 г.</u>
Место для оттиска печати заказчика	

2. Сведения об исполнителе землеустроительных работ:**Об индивидуальном предпринимателе:**

Фамилия, имя, отчество

(отчество указывается при наличии) Климовская Вера АлександровнаИдентификационный номер налогоплательщика ИНН 291201210066Контактный телефон и почтовый адрес (4852)66-21-82, 150510, Ярославская область. Ярославский район, д. Кузнечиха, ул. Нефтяников, д. 9, кв. 24Номер квалификационного аттестата кадастрового инженера (если исполнителем является кадастровый инженер) идентификационный номер квалификационного аттестата 76-11-112**О юридическом лице:**

Полное наименование

Основной государственный регистрационный номер

Контактный телефон и почтовый адрес

Фамилия и инициалы уполномоченного представителя юридического лица, его должность, реквизиты доверенности (если представитель действует по доверенности) Климовская Вера Александровна, директор,

Сведения о кадастровом инженере

Дата «29» мая 2020 г.

Подпись



Место для оттиска печати лица, составившего карту (план) объекта землеустройства

3. Сведения о согласовании карты (плана) объекта землеустройства:

Полное наименование органа (организации) с которым осуществляется согласование, фамилия и инициалы уполномоченного лица, его должность:

Реквизиты письма (дата и номер, если согласование оформлено в виде письма):

Подпись _____

Дата «__» _____ 20__ г.

Место для оттиска печати органа (организации), с которыми осуществляется согласование

4. Информация о передаче карты (плана) объекта землеустройства в государственный фонд данных, полученных в результате проведения землеустройства:

Регистрационный № _____

Дата передачи « ____ » _____ г.

(наименование органа (организации), осуществляющего хранение землеустроительной документации)

КАРТА (ПЛАН)		
<u>описание местоположения границ зон действия публичного сервитута по объекту "Строительство сетей газоснабжения с. Стахановка Первомайского района Республики Крым"</u>		
(наименование объекта землеустройства)		
№ п/п	Содержание	Номера листов
1	2	3
1	Основания для проведения землеустроительных работ и исходные данные	5
2	Сведения об объекте землеустройства	6-7
3	Сведения о местоположении границ объекта землеустройства	8-78
4	Обзорная схема границ объекта землеустройства	79
5	План границ объекта землеустройства	80-108

КАРТА (ПЛАН)		
<u>описание местоположения границ зон действия публичного сервитута по объекту "Строительство сетей газоснабжения с. Стахановка Первомайского района Республики Крым"</u>		
(наименование объекта землеустройства)		
Основания для проведения землеустроительных работ и исходные данные		
Перечень документов		
№ п/п	Наименование и реквизиты документа	Сведения об органе (организации), подготовившем или принявшем документ
1	2	3
1	Кадастровый план территории 90/ИСХ/2020-360188 от 2020-05-12, 90/ИСХ/2020-360182 от 2020-05-12,	Государственный комитет по государственной регистрации и кадастру Республики Крым
2	Государственный Контракт на выполнение проектно-изыскательских работ от 10.12.2019 г. № 0175200000419000659	ООО «ГРАДПРОЕКТ»
3	Постановление Администрации Стахановского сельского поселения Первомайского района Республики Крым №117 от 16.04.2020 «Об установлении публичного сервитута»	Администрация Стахановского сельского поселения Первомайского района Республики Крым
4	Пункт 14 Постановления Правительства РФ №878 от 20.11.2000г. «Об утверждении Правил охраны газораспределительных сетей»	Правительство РФ

КАРТА (ПЛАН)		
<u>описание местоположения границ зон действия публичного сервитута по объекту</u> <u>"Строительство сетей газоснабжения с. Стахановка Первомайского района Республики</u> <u>Крым"</u>		
(наименование объекта землеустройства)		
Сведения об объекте землеустройства		
№ п/п	Наименование характеристик земельного участка	Значение характеристики
1	2	3
1	Местоположение объекта землеустройства	Российская Федерация, Республика Крым, Первомайский р-н, Стахановский с/с
2	Площадь земельного участка \pm величина погрешности определения площади ($P \pm \Delta P$)	54269 кв.м \pm 82
3	Иные характеристики объекта землеустройства	<p>Тип реестра границ: зоны с особыми условиями использования территории</p> <p>Вид зоны: -</p> <p>Содержание ограничений: Ограничения установлены Пункт 14 Постановления Правительства РФ №878 от 20.11.2000г. «Об утверждении Правил охраны газораспределительных сетей». "На земельные участки, входящие в охранные зоны газораспределительных сетей, в целях предупреждения их повреждения или нарушения условий их нормальной эксплуатации налагаются ограничения (обременения), которыми запрещается лицам, указанным в пункте 2 настоящих Правил: а) строить объекты жилищно-гражданского и производственного назначения; б) сносить и реконструировать мосты, коллекторы, автомобильные и железные дороги с расположенными на них газораспределительными сетями без предварительного выноса этих газопроводов по согласованию с эксплуатационными организациями; в) разрушать берегоукрепительные сооружения, водопропускные устройства, земляные и иные сооружения, предохраняющие газораспределительные сети от разрушений; г) перемещать, повреждать, засыпать и уничтожать опознавательные знаки, контрольно- измерительные пункты и другие устройства газораспределительных сетей; д) устраивать свалки и</p>

		<p>склады, разливать растворы кислот, солей, щелочей и других химически активных веществ; е) огораживать и перегораживать охранные зоны, препятствовать доступу персонала эксплуатационных организаций к газораспределительным сетям, проведению обслуживания и устранению повреждений газораспределительных сетей; ж) разводить огонь и размещать источники огня; з) рыть погреба, копать и обрабатывать почву сельскохозяйственными и мелиоративными орудиями и механизмами на глубину более 0,3 метра; и) открывать калитки и двери газорегуляторных пунктов, станций катодной и дренажной защиты, люки подземных колодцев, включать или отключать электроснабжение средств связи, освещения и систем телемеханики; к) набрасывать, приставлять и привязывать к опорам и надземным газопроводам, ограждениям и зданиям газораспределительных сетей посторонние предметы, лестницы, влезать на них; л) самовольно подключаться к газораспределительным сетям."</p> <p>Кадастровый район: 90:09</p> <p>Номер: -</p> <p>Иные идентифицирующие сведения: -</p> <p>Особые отметки: -</p>
--	--	--

КАРТА (ПЛАН)

описание местоположения границ зон действия публичного сервитута по объекту "Строительство сетей газоснабжения с. Стахановка Первомайского района Республики Крым"

(наименование объекта землеустройства)

Сведения о местоположении границ объекта землеустройства

1. Система координат СК-63

2. Сведения о характерных точках границ объекта землеустройства

Обозначение характерных точек границ	Координаты, м		Метод определения координат и средняя квадратическая погрешность положения характерной точки (M_t), м	Описание закрепления точки
	X	Y		
1	2	3	4	5
1	5019115.55	4416063.32	Аналитический, 0,10	---
2	5019111.29	4416063.29	Аналитический, 0,10	---
3	5019110.55	4416063.29	Аналитический, 0,10	---
4	5019110.56	4416049.30	Аналитический, 0,10	---
5	5019119.93	4416049.39	Аналитический, 0,10	---
6	5019120.39	4416024.83	Аналитический, 0,10	---
7	5019114.99	4416013.60	Аналитический, 0,10	---
8	5019113.01	4415728.10	Аналитический, 0,10	---
9	5019106.69	4414935.43	Аналитический, 0,10	---
10	5019105.86	4414530.48	Аналитический, 0,10	---
11	5019108.03	4414530.43	Аналитический, 0,10	---
12	5019103.39	4414123.72	Аналитический, 0,10	---
13	5019110.50	4414123.72	Аналитический, 0,10	---
14	5019106.65	4413746.97	Аналитический, 0,10	---
15	5019097.83	4413738.39	Аналитический, 0,10	---
16	5019085.43	4413736.74	Аналитический, 0,10	---
17	5019075.14	4413737.23	Аналитический, 0,10	---
18	5019065.77	4413738.55	Аналитический, 0,10	---
19	5019057.30	4413738.96	Аналитический, 0,10	---
20	5019055.93	4413714.11	Аналитический, 0,10	---
21	5019054.93	4413714.17	Аналитический, 0,10	---
22	5019053.61	4413690.09	Аналитический, 0,10	---
23	5018839.74	4413702.52	Аналитический, 0,10	---
24	5018762.70	4413706.50	Аналитический, 0,10	---
25	5018762.53	4413703.53	Аналитический, 0,10	---
26	5018676.77	4413708.32	Аналитический, 0,10	---
27	5018676.86	4413709.97	Аналитический, 0,10	---
28	5018616.70	4413712.76	Аналитический, 0,10	---
29	5018616.48	4413708.06	Аналитический, 0,10	---
30	5018505.81	4413713.51	Аналитический, 0,10	---
31	5018506.27	4413726.24	Аналитический, 0,10	---
32	5018501.97	4413726.45	Аналитический, 0,10	---
33	5018505.22	4413789.30	Аналитический, 0,10	---
34	5018502.81	4413791.96	Аналитический, 0,10	---
35	5018499.84	4413789.28	Аналитический, 0,10	---

КАРТА (ПЛАН)

описание местоположения границ зон действия публичного сервитута по объекту "Строительство сетей газоснабжения с. Стахановка Первомайского района Республики Крым"

(наименование объекта землеустройства)

Сведения о местоположении границ объекта землеустройства

36	5018501.14	4413787.85	Аналитический, 0,10	---
37	5018497.77	4413722.66	Аналитический, 0,10	---
38	5018502.13	4413722.44	Аналитический, 0,10	---
39	5018501.81	4413713.71	Аналитический, 0,10	---
40	5018383.61	4413719.53	Аналитический, 0,10	---
41	5018383.92	4413729.00	Аналитический, 0,10	---
42	5018325.79	4413731.28	Аналитический, 0,10	---
43	5018328.82	4413790.20	Аналитический, 0,10	---
44	5018255.69	4413795.13	Аналитический, 0,10	---
45	5018258.16	4413831.72	Аналитический, 0,10	---
46	5018267.27	4413831.17	Аналитический, 0,10	---
47	5018267.51	4413835.16	Аналитический, 0,10	---
48	5018254.44	4413835.95	Аналитический, 0,10	---
49	5018251.70	4413795.40	Аналитический, 0,10	---
50	5018223.23	4413797.33	Аналитический, 0,10	---
51	5018224.64	4413820.83	Аналитический, 0,10	---
52	5018213.48	4413821.58	Аналитический, 0,10	---
53	5018213.14	4413816.59	Аналитический, 0,10	---
54	5018219.35	4413816.17	Аналитический, 0,10	---
55	5018217.95	4413792.67	Аналитический, 0,10	---
56	5018323.57	4413785.54	Аналитический, 0,10	---
57	5018320.79	4413731.47	Аналитический, 0,10	---
58	5018290.59	4413732.66	Аналитический, 0,10	---
59	5018268.18	4413738.19	Аналитический, 0,10	---
60	5018238.76	4413738.91	Аналитический, 0,10	---
61	5018233.48	4413734.16	Аналитический, 0,10	---
62	5018231.05	4413724.26	Аналитический, 0,10	---
63	5018229.26	4413694.14	Аналитический, 0,10	---
64	5018190.87	4413696.87	Аналитический, 0,10	---
65	5018143.26	4413706.27	Аналитический, 0,10	---
66	5018132.11	4413710.43	Аналитический, 0,10	---
67	5018135.14	4413718.54	Аналитический, 0,10	---
68	5018118.08	4413725.82	Аналитический, 0,10	---
69	5018120.62	4413731.79	Аналитический, 0,10	---
70	5018116.94	4413733.36	Аналитический, 0,10	---
71	5018114.40	4413727.39	Аналитический, 0,10	---
72	5018091.57	4413737.14	Аналитический, 0,10	---
73	5018083.36	4413739.87	Аналитический, 0,10	---
74	5018085.03	4413744.87	Аналитический, 0,10	---
75	5018081.24	4413746.13	Аналитический, 0,10	---
76	5018079.57	4413741.13	Аналитический, 0,10	---
77	5018039.97	4413754.33	Аналитический, 0,10	---

КАРТА (ПЛАН)

описание местоположения границ зон действия публичного сервитута по объекту "Строительство сетей газоснабжения с. Стахановка Первомайского района Республики Крым"

(наименование объекта землеустройства)

Сведения о местоположении границ объекта землеустройства

78	5018046.40	4413773.91	Аналитический, 0,10	---
79	5018051.31	4413775.74	Аналитический, 0,10	---
80	5018058.02	4413796.37	Аналитический, 0,10	---
81	5018055.60	4413797.13	Аналитический, 0,10	---
82	5018072.81	4413850.98	Аналитический, 0,10	---
83	5018070.32	4413851.81	Аналитический, 0,10	---
84	5018087.27	4413903.93	Аналитический, 0,10	---
85	5018088.50	4413907.73	Аналитический, 0,10	---
86	5018092.78	4413920.88	Аналитический, 0,10	---
87	5018094.02	4413924.69	Аналитический, 0,10	---
88	5018096.88	4413933.48	Аналитический, 0,10	---
89	5018100.47	4413936.31	Аналитический, 0,10	---
90	5018107.41	4413956.14	Аналитический, 0,10	---
91	5018107.62	4413956.07	Аналитический, 0,10	---
92	5018108.94	4413959.84	Аналитический, 0,10	---
93	5018108.73	4413959.92	Аналитический, 0,10	---
94	5018120.91	4413994.76	Аналитический, 0,10	---
95	5018121.13	4413994.68	Аналитический, 0,10	---
96	5018122.45	4413998.46	Аналитический, 0,10	---
97	5018122.23	4413998.53	Аналитический, 0,10	---
98	5018129.28	4414018.67	Аналитический, 0,10	---
99	5018123.51	4414020.90	Аналитический, 0,10	---
100	5018127.33	4414032.64	Аналитический, 0,10	---
101	5018131.20	4414031.23	Аналитический, 0,10	---
102	5018136.84	4414047.76	Аналитический, 0,10	---
103	5018138.94	4414047.04	Аналитический, 0,10	---
104	5018140.23	4414050.83	Аналитический, 0,10	---
105	5018138.13	4414051.54	Аналитический, 0,10	---
106	5018141.80	4414062.33	Аналитический, 0,10	---
107	5018137.23	4414064.09	Аналитический, 0,10	---
108	5018139.80	4414072.67	Аналитический, 0,10	---
109	5018141.90	4414077.85	Аналитический, 0,10	---
110	5018153.70	4414095.76	Аналитический, 0,10	---
111	5018164.84	4414110.24	Аналитический, 0,10	---
112	5018166.90	4414108.65	Аналитический, 0,10	---
113	5018172.80	4414105.99	Аналитический, 0,10	---
114	5018174.45	4414109.63	Аналитический, 0,10	---
115	5018168.97	4414112.11	Аналитический, 0,10	---
116	5018167.28	4414113.41	Аналитический, 0,10	---
117	5018174.15	4414122.35	Аналитический, 0,10	---
118	5018180.34	4414135.43	Аналитический, 0,10	---
119	5018183.95	4414133.73	Аналитический, 0,10	---

КАРТА (ПЛАН)

описание местоположения границ зон действия публичного сервитута по объекту "Строительство сетей газоснабжения с. Стахановка Первомайского района Республики Крым"

(наименование объекта землеустройства)

Сведения о местоположении границ объекта землеустройства

120	5018185.66	4414137.34	Аналитический, 0,10	---
121	5018182.06	4414139.05	Аналитический, 0,10	---
122	5018192.05	4414160.18	Аналитический, 0,10	---
123	5018192.95	4414159.85	Аналитический, 0,10	---
124	5018194.51	4414164.61	Аналитический, 0,10	---
125	5018189.48	4414166.44	Аналитический, 0,10	---
126	5018169.86	4414124.97	Аналитический, 0,10	---
127	5018149.62	4414098.67	Аналитический, 0,10	---
128	5018137.45	4414080.19	Аналитический, 0,10	---
129	5018135.08	4414074.33	Аналитический, 0,10	---
130	5018131.11	4414061.09	Аналитический, 0,10	---
131	5018135.52	4414059.39	Аналитический, 0,10	---
132	5018128.12	4414037.67	Аналитический, 0,10	---
133	5018124.17	4414039.11	Аналитический, 0,10	---
134	5018117.29	4414017.94	Аналитический, 0,10	---
135	5018122.96	4414015.75	Аналитический, 0,10	---
136	5018096.23	4413939.34	Аналитический, 0,10	---
137	5018092.59	4413936.47	Аналитический, 0,10	---
138	5018064.02	4413848.63	Аналитический, 0,10	---
139	5018066.54	4413847.79	Аналитический, 0,10	---
140	5018049.30	4413793.85	Аналитический, 0,10	---
141	5018051.70	4413793.10	Аналитический, 0,10	---
142	5018047.31	4413779.58	Аналитический, 0,10	---
143	5018042.40	4413777.76	Аналитический, 0,10	---
144	5018037.79	4413763.71	Аналитический, 0,10	---
145	5018019.93	4413769.60	Аналитический, 0,10	---
146	5017936.94	4413766.54	Аналитический, 0,10	---
147	5017925.64	4413771.57	Аналитический, 0,10	---
148	5017938.01	4413799.36	Аналитический, 0,10	---
149	5017943.40	4413797.06	Аналитический, 0,10	---
150	5018120.27	4414181.65	Аналитический, 0,10	---
151	5018118.07	4414182.54	Аналитический, 0,10	---
152	5018118.33	4414183.17	Аналитический, 0,10	---
153	5018114.62	4414184.68	Аналитический, 0,10	---
154	5018114.36	4414184.04	Аналитический, 0,10	---
155	5018108.52	4414186.40	Аналитический, 0,10	---
156	5018109.74	4414189.40	Аналитический, 0,10	---
157	5018106.03	4414190.90	Аналитический, 0,10	---
158	5018104.86	4414187.88	Аналитический, 0,10	---
159	5018066.37	4414203.41	Аналитический, 0,10	---
160	5018067.81	4414206.99	Аналитический, 0,10	---
161	5018064.10	4414208.49	Аналитический, 0,10	---

КАРТА (ПЛАН)

описание местоположения границ зон действия публичного сервитута по объекту "Строительство сетей газоснабжения с. Стахановка Первомайского района Республики Крым"

(наименование объекта землеустройства)

Сведения о местоположении границ объекта землеустройства

162	5018062.66	4414204.91	Аналитический, 0,10	---
163	5018040.68	4414213.78	Аналитический, 0,10	---
164	5018042.05	4414217.16	Аналитический, 0,10	---
165	5018038.34	4414218.67	Аналитический, 0,10	---
166	5018036.97	4414215.27	Аналитический, 0,10	---
167	5017993.19	4414232.94	Аналитический, 0,10	---
168	5017994.29	4414235.68	Аналитический, 0,10	---
169	5017990.58	4414237.17	Аналитический, 0,10	---
170	5017989.48	4414234.44	Аналитический, 0,10	---
171	5017978.82	4414238.74	Аналитический, 0,10	---
172	5017975.82	4414232.43	Аналитический, 0,10	---
173	5017962.80	4414237.76	Аналитический, 0,10	---
174	5017965.94	4414245.59	Аналитический, 0,10	---
175	5017962.24	4414247.10	Аналитический, 0,10	---
176	5017959.09	4414239.28	Аналитический, 0,10	---
177	5017928.52	4414252.73	Аналитический, 0,10	---
178	5017931.18	4414259.19	Аналитический, 0,10	---
179	5017927.48	4414260.71	Аналитический, 0,10	---
180	5017924.82	4414254.24	Аналитический, 0,10	---
181	5017895.17	4414266.36	Аналитический, 0,10	---
182	5017898.81	4414275.19	Аналитический, 0,10	---
183	5017895.12	4414276.72	Аналитический, 0,10	---
184	5017891.46	4414267.87	Аналитический, 0,10	---
185	5017860.21	4414280.65	Аналитический, 0,10	---
186	5017863.68	4414289.06	Аналитический, 0,10	---
187	5017859.99	4414290.59	Аналитический, 0,10	---
188	5017856.51	4414282.16	Аналитический, 0,10	---
189	5017834.69	4414291.08	Аналитический, 0,10	---
190	5017820.78	4414296.49	Аналитический, 0,10	---
191	5017824.07	4414304.46	Аналитический, 0,10	---
192	5017820.37	4414305.98	Аналитический, 0,10	---
193	5017817.05	4414297.94	Аналитический, 0,10	---
194	5017784.28	4414311.89	Аналитический, 0,10	---
195	5017777.91	4414314.45	Аналитический, 0,10	---
196	5017781.20	4414322.66	Аналитический, 0,10	---
197	5017777.49	4414324.15	Аналитический, 0,10	---
198	5017774.20	4414315.94	Аналитический, 0,10	---
199	5017749.22	4414325.98	Аналитический, 0,10	---
200	5017752.54	4414334.25	Аналитический, 0,10	---
201	5017748.83	4414335.74	Аналитический, 0,10	---
202	5017745.50	4414327.47	Аналитический, 0,10	---
203	5017704.85	4414343.79	Аналитический, 0,10	---

КАРТА (ПЛАН)

описание местоположения границ зон действия публичного сервитута по объекту "Строительство сетей газоснабжения с. Стахановка Первомайского района Республики Крым"

(наименование объекта землеустройства)

Сведения о местоположении границ объекта землеустройства

204	5017708.14	4414351.96	Аналитический, 0,10	---
205	5017704.42	4414353.45	Аналитический, 0,10	---
206	5017701.14	4414345.28	Аналитический, 0,10	---
207	5017679.17	4414354.11	Аналитический, 0,10	---
208	5017682.30	4414361.90	Аналитический, 0,10	---
209	5017678.59	4414363.39	Аналитический, 0,10	---
210	5017675.46	4414355.60	Аналитический, 0,10	---
211	5017651.01	4414365.42	Аналитический, 0,10	---
212	5017674.75	4414420.89	Аналитический, 0,10	---
213	5017733.23	4414458.29	Аналитический, 0,10	---
214	5017751.07	4414450.68	Аналитический, 0,10	---
215	5017750.07	4414447.94	Аналитический, 0,10	---
216	5017753.83	4414446.57	Аналитический, 0,10	---
217	5017754.76	4414449.10	Аналитический, 0,10	---
218	5017760.43	4414446.68	Аналитический, 0,10	---
219	5017763.74	4414451.51	Аналитический, 0,10	---
220	5017776.17	4414446.21	Аналитический, 0,10	---
221	5017773.49	4414439.25	Аналитический, 0,10	---
222	5017777.23	4414437.82	Аналитический, 0,10	---
223	5017779.85	4414444.64	Аналитический, 0,10	---
224	5017796.99	4414437.23	Аналитический, 0,10	---
225	5017793.67	4414428.63	Аналитический, 0,10	---
226	5017797.40	4414427.19	Аналитический, 0,10	---
227	5017800.71	4414435.74	Аналитический, 0,10	---
228	5017983.24	4414358.23	Аналитический, 0,10	---
229	5018025.93	4414341.48	Аналитический, 0,10	---
230	5018022.77	4414333.40	Аналитический, 0,10	---
231	5018026.50	4414331.94	Аналитический, 0,10	---
232	5018029.65	4414340.02	Аналитический, 0,10	---
233	5018046.41	4414333.44	Аналитический, 0,10	---
234	5018043.15	4414325.11	Аналитический, 0,10	---
235	5018046.87	4414323.65	Аналитический, 0,10	---
236	5018050.14	4414331.98	Аналитический, 0,10	---
237	5018068.43	4414324.81	Аналитический, 0,10	---
238	5018065.12	4414316.39	Аналитический, 0,10	---
239	5018068.84	4414314.92	Аналитический, 0,10	---
240	5018072.15	4414323.35	Аналитический, 0,10	---
241	5018090.32	4414316.22	Аналитический, 0,10	---
242	5018087.02	4414307.79	Аналитический, 0,10	---
243	5018090.74	4414306.33	Аналитический, 0,10	---
244	5018094.05	4414314.76	Аналитический, 0,10	---
245	5018113.29	4414307.21	Аналитический, 0,10	---

КАРТА (ПЛАН)

описание местоположения границ зон действия публичного сервитута по объекту "Строительство сетей газоснабжения с. Стахановка Первомайского района Республики Крым"

(наименование объекта землеустройства)

Сведения о местоположении границ объекта землеустройства

246	5018109.96	4414298.70	Аналитический, 0,10	---
247	5018114.61	4414296.87	Аналитический, 0,10	---
248	5018119.77	4414310.03	Аналитический, 0,10	---
249	5017985.13	4414362.86	Аналитический, 0,10	---
250	5017805.04	4414439.33	Аналитический, 0,10	---
251	5017761.94	4414457.72	Аналитический, 0,10	---
252	5017758.63	4414452.89	Аналитический, 0,10	---
253	5017732.76	4414463.93	Аналитический, 0,10	---
254	5017670.76	4414424.27	Аналитический, 0,10	---
255	5017644.41	4414362.68	Аналитический, 0,10	---
256	5017683.08	4414347.15	Аналитический, 0,10	---
257	5017682.91	4414346.74	Аналитический, 0,10	---
258	5017686.62	4414345.25	Аналитический, 0,10	---
259	5017686.79	4414345.66	Аналитический, 0,10	---
260	5017720.29	4414332.20	Аналитический, 0,10	---
261	5017720.06	4414331.63	Аналитический, 0,10	---
262	5017723.76	4414330.12	Аналитический, 0,10	---
263	5017724.00	4414330.71	Аналитический, 0,10	---
264	5017745.71	4414322.00	Аналитический, 0,10	---
265	5017745.43	4414321.33	Аналитический, 0,10	---
266	5017749.14	4414319.82	Аналитический, 0,10	---
267	5017749.42	4414320.51	Аналитический, 0,10	---
268	5017782.02	4414307.41	Аналитический, 0,10	---
269	5017781.65	4414306.52	Аналитический, 0,10	---
270	5017785.33	4414304.96	Аналитический, 0,10	---
271	5017785.71	4414305.85	Аналитический, 0,10	---
272	5017804.01	4414298.04	Аналитический, 0,10	---
273	5017803.78	4414297.51	Аналитический, 0,10	---
274	5017807.45	4414295.91	Аналитический, 0,10	---
275	5017807.69	4414296.48	Аналитический, 0,10	---
276	5017814.68	4414293.49	Аналитический, 0,10	---
277	5017832.84	4414286.44	Аналитический, 0,10	---
278	5017841.18	4414283.03	Аналитический, 0,10	---
279	5017840.88	4414282.30	Аналитический, 0,10	---
280	5017844.59	4414280.79	Аналитический, 0,10	---
281	5017844.88	4414281.51	Аналитический, 0,10	---
282	5017851.58	4414278.78	Аналитический, 0,10	---
283	5017851.29	4414278.07	Аналитический, 0,10	---
284	5017854.98	4414276.51	Аналитический, 0,10	---
285	5017855.28	4414277.26	Аналитический, 0,10	---
286	5017875.92	4414268.83	Аналитический, 0,10	---
287	5017875.68	4414268.24	Аналитический, 0,10	---

КАРТА (ПЛАН)

описание местоположения границ зон действия публичного сервитута по объекту "Строительство сетей газоснабжения с. Стахановка Первомайского района Республики Крым"

(наименование объекта землеустройства)

Сведения о местоположении границ объекта землеустройства

288	5017879.38	4414266.73	Аналитический, 0,10	---
289	5017879.62	4414267.31	Аналитический, 0,10	---
290	5017886.71	4414264.42	Аналитический, 0,10	---
291	5017886.47	4414263.83	Аналитический, 0,10	---
292	5017890.17	4414262.32	Аналитический, 0,10	---
293	5017890.41	4414262.90	Аналитический, 0,10	---
294	5017912.32	4414253.95	Аналитический, 0,10	---
295	5017912.14	4414253.50	Аналитический, 0,10	---
296	5017915.85	4414252.01	Аналитический, 0,10	---
297	5017916.02	4414252.43	Аналитический, 0,10	---
298	5017919.77	4414250.90	Аналитический, 0,10	---
299	5017919.62	4414250.53	Аналитический, 0,10	---
300	5017923.11	4414249.06	Аналитический, 0,10	---
301	5017973.68	4414227.90	Аналитический, 0,10	---
302	5017968.94	4414217.91	Аналитический, 0,10	---
303	5017962.30	4414221.12	Аналитический, 0,10	---
304	5017960.56	4414217.52	Аналитический, 0,10	---
305	5017967.22	4414214.29	Аналитический, 0,10	---
306	5017951.88	4414181.93	Аналитический, 0,10	---
307	5017943.05	4414186.11	Аналитический, 0,10	---
308	5017941.33	4414182.50	Аналитический, 0,10	---
309	5017950.16	4414178.31	Аналитический, 0,10	---
310	5017941.99	4414161.07	Аналитический, 0,10	---
311	5017933.09	4414165.29	Аналитический, 0,10	---
312	5017931.41	4414161.66	Аналитический, 0,10	---
313	5017940.27	4414157.46	Аналитический, 0,10	---
314	5017928.33	4414132.23	Аналитический, 0,10	---
315	5017919.54	4414136.36	Аналитический, 0,10	---
316	5017917.84	4414132.73	Аналитический, 0,10	---
317	5017926.64	4414128.61	Аналитический, 0,10	---
318	5017919.92	4414114.27	Аналитический, 0,10	---
319	5017911.24	4414118.34	Аналитический, 0,10	---
320	5017909.54	4414114.72	Аналитический, 0,10	---
321	5017918.22	4414110.65	Аналитический, 0,10	---
322	5017910.88	4414094.99	Аналитический, 0,10	---
323	5017902.21	4414099.05	Аналитический, 0,10	---
324	5017900.51	4414095.43	Аналитический, 0,10	---
325	5017909.18	4414091.37	Аналитический, 0,10	---
326	5017897.24	4414065.90	Аналитический, 0,10	---
327	5017888.68	4414069.92	Аналитический, 0,10	---
328	5017886.98	4414066.30	Аналитический, 0,10	---
329	5017895.54	4414062.28	Аналитический, 0,10	---

КАРТА (ПЛАН)

описание местоположения границ зон действия публичного сервитута по объекту "Строительство сетей газоснабжения с. Стахановка Первомайского района Республики Крым"

(наименование объекта землеустройства)

Сведения о местоположении границ объекта землеустройства

330	5017889.11	4414048.55	Аналитический, 0,10	---
331	5017880.54	4414052.57	Аналитический, 0,10	---
332	5017878.85	4414048.95	Аналитический, 0,10	---
333	5017887.41	4414044.93	Аналитический, 0,10	---
334	5017880.21	4414029.57	Аналитический, 0,10	---
335	5017871.53	4414033.64	Аналитический, 0,10	---
336	5017869.84	4414030.02	Аналитический, 0,10	---
337	5017878.51	4414025.95	Аналитический, 0,10	---
338	5017878.07	4414025.01	Аналитический, 0,10	---
339	5017871.89	4414027.83	Аналитический, 0,10	---
340	5017860.89	4414004.03	Аналитический, 0,10	---
341	5017858.30	4414005.23	Аналитический, 0,10	---
342	5017856.61	4414001.59	Аналитический, 0,10	---
343	5017859.22	4414000.40	Аналитический, 0,10	---
344	5017854.27	4413989.70	Аналитический, 0,10	---
345	5017851.52	4413990.97	Аналитический, 0,10	---
346	5017849.85	4413987.34	Аналитический, 0,10	---
347	5017852.59	4413986.07	Аналитический, 0,10	---
348	5017842.27	4413963.72	Аналитический, 0,10	---
349	5017839.51	4413965.00	Аналитический, 0,10	---
350	5017837.83	4413961.37	Аналитический, 0,10	---
351	5017840.59	4413960.09	Аналитический, 0,10	---
352	5017830.13	4413937.45	Аналитический, 0,10	---
353	5017827.56	4413938.61	Аналитический, 0,10	---
354	5017825.91	4413934.97	Аналитический, 0,10	---
355	5017828.45	4413933.82	Аналитический, 0,10	---
356	5017821.88	4413919.61	Аналитический, 0,10	---
357	5017819.53	4413920.70	Аналитический, 0,10	---
358	5017817.85	4413917.06	Аналитический, 0,10	---
359	5017820.21	4413915.97	Аналитический, 0,10	---
360	5017814.06	4413902.67	Аналитический, 0,10	---
361	5017811.84	4413903.69	Аналитический, 0,10	---
362	5017810.16	4413900.06	Аналитический, 0,10	---
363	5017812.38	4413899.04	Аналитический, 0,10	---
364	5017795.92	4413863.42	Аналитический, 0,10	---
365	5017795.32	4413863.70	Аналитический, 0,10	---
366	5017793.64	4413860.07	Аналитический, 0,10	---
367	5017794.24	4413859.79	Аналитический, 0,10	---
368	5017792.17	4413855.29	Аналитический, 0,10	---
369	5017775.90	4413821.75	Аналитический, 0,10	---
370	5017775.63	4413821.89	Аналитический, 0,10	---
371	5017773.89	4413818.29	Аналитический, 0,10	---

КАРТА (ПЛАН)

описание местоположения границ зон действия публичного сервитута по объекту "Строительство сетей газоснабжения с. Стахановка Первомайского района Республики Крым"

(наименование объекта землеустройства)

Сведения о местоположении границ объекта землеустройства

372	5017774.16	4413818.16	Аналитический, 0,10	---
373	5017763.41	4413795.99	Аналитический, 0,10	---
374	5017762.82	4413796.27	Аналитический, 0,10	---
375	5017761.08	4413792.67	Аналитический, 0,10	---
376	5017761.66	4413792.39	Аналитический, 0,10	---
377	5017756.61	4413781.97	Аналитический, 0,10	---
378	5017755.93	4413782.32	Аналитический, 0,10	---
379	5017754.14	4413778.75	Аналитический, 0,10	---
380	5017754.86	4413778.36	Аналитический, 0,10	---
381	5017743.83	4413755.62	Аналитический, 0,10	---
382	5017742.95	4413756.05	Аналитический, 0,10	---
383	5017741.19	4413752.46	Аналитический, 0,10	---
384	5017742.08	4413752.02	Аналитический, 0,10	---
385	5017736.84	4413741.22	Аналитический, 0,10	---
386	5017735.85	4413741.70	Аналитический, 0,10	---
387	5017734.11	4413738.10	Аналитический, 0,10	---
388	5017735.10	4413737.62	Аналитический, 0,10	---
389	5017721.62	4413709.81	Аналитический, 0,10	---
390	5017721.03	4413710.10	Аналитический, 0,10	---
391	5017719.29	4413706.50	Аналитический, 0,10	---
392	5017719.87	4413706.21	Аналитический, 0,10	---
393	5017711.65	4413689.26	Аналитический, 0,10	---
394	5017711.31	4413689.43	Аналитический, 0,10	---
395	5017709.56	4413685.83	Аналитический, 0,10	---
396	5017709.90	4413685.66	Аналитический, 0,10	---
397	5017703.13	4413671.71	Аналитический, 0,10	---
398	5017702.80	4413671.86	Аналитический, 0,10	---
399	5017701.09	4413668.25	Аналитический, 0,10	---
400	5017701.39	4413668.11	Аналитический, 0,10	---
401	5017693.76	4413652.38	Аналитический, 0,10	---
402	5017693.47	4413652.53	Аналитический, 0,10	---
403	5017691.73	4413648.93	Аналитический, 0,10	---
404	5017692.02	4413648.79	Аналитический, 0,10	---
405	5017686.08	4413636.48	Аналитический, 0,10	---
406	5017685.87	4413636.58	Аналитический, 0,10	---
407	5017684.14	4413632.97	Аналитический, 0,10	---
408	5017684.36	4413632.87	Аналитический, 0,10	---
409	5017678.40	4413620.43	Аналитический, 0,10	---
410	5017678.11	4413620.57	Аналитический, 0,10	---
411	5017676.38	4413616.96	Аналитический, 0,10	---
412	5017676.67	4413616.82	Аналитический, 0,10	---
413	5017669.87	4413602.62	Аналитический, 0,10	---

КАРТА (ПЛАН)

описание местоположения границ зон действия публичного сервитута по объекту "Строительство сетей газоснабжения с. Стахановка Первомайского района Республики Крым"

(наименование объекта землеустройства)

Сведения о местоположении границ объекта землеустройства

414	5017669.66	4413602.72	Аналитический, 0,10	---
415	5017667.94	4413599.11	Аналитический, 0,10	---
416	5017668.14	4413599.01	Аналитический, 0,10	---
417	5017662.17	4413586.56	Аналитический, 0,10	---
418	5017661.99	4413586.65	Аналитический, 0,10	---
419	5017660.26	4413583.04	Аналитический, 0,10	---
420	5017660.45	4413582.96	Аналитический, 0,10	---
421	5017654.39	4413570.31	Аналитический, 0,10	---
422	5017654.22	4413570.39	Аналитический, 0,10	---
423	5017652.49	4413566.78	Аналитический, 0,10	---
424	5017652.66	4413566.70	Аналитический, 0,10	---
425	5017647.14	4413555.18	Аналитический, 0,10	---
426	5017647.06	4413555.22	Аналитический, 0,10	---
427	5017645.33	4413551.61	Аналитический, 0,10	---
428	5017645.41	4413551.57	Аналитический, 0,10	---
429	5017640.27	4413540.84	Аналитический, 0,10	---
430	5017639.54	4413539.38	Аналитический, 0,10	---
431	5017639.41	4413539.45	Аналитический, 0,10	---
432	5017637.63	4413535.87	Аналитический, 0,10	---
433	5017637.77	4413535.80	Аналитический, 0,10	---
434	5017630.83	4413521.83	Аналитический, 0,10	---
435	5017630.48	4413522.00	Аналитический, 0,10	---
436	5017628.70	4413518.42	Аналитический, 0,10	---
437	5017629.05	4413518.25	Аналитический, 0,10	---
438	5017616.17	4413492.29	Аналитический, 0,10	---
439	5017615.81	4413492.46	Аналитический, 0,10	---
440	5017614.04	4413488.88	Аналитический, 0,10	---
441	5017614.39	4413488.70	Аналитический, 0,10	---
442	5017608.95	4413477.75	Аналитический, 0,10	---
443	5017608.72	4413477.87	Аналитический, 0,10	---
444	5017606.95	4413474.28	Аналитический, 0,10	---
445	5017607.17	4413474.17	Аналитический, 0,10	---
446	5017601.47	4413462.67	Аналитический, 0,10	---
447	5017601.22	4413462.79	Аналитический, 0,10	---
448	5017599.47	4413459.19	Аналитический, 0,10	---
449	5017599.72	4413459.07	Аналитический, 0,10	---
450	5017593.82	4413446.87	Аналитический, 0,10	---
451	5017593.06	4413447.25	Аналитический, 0,10	---
452	5017591.29	4413443.66	Аналитический, 0,10	---
453	5017592.08	4413443.27	Аналитический, 0,10	---
454	5017584.82	4413428.24	Аналитический, 0,10	---
455	5017584.14	4413428.58	Аналитический, 0,10	---

КАРТА (ПЛАН)

описание местоположения границ зон действия публичного сервитута по объекту "Строительство сетей газоснабжения с. Стахановка Первомайского района Республики Крым"

(наименование объекта землеустройства)

Сведения о местоположении границ объекта землеустройства

456	5017581.94	4413424.08	Аналитический, 0,10	---
457	5017587.13	4413421.54	Аналитический, 0,10	---
458	5017588.93	4413425.27	Аналитический, 0,10	---
459	5017599.03	4413420.38	Аналитический, 0,10	---
460	5017600.77	4413423.99	Аналитический, 0,10	---
461	5017590.67	4413428.87	Аналитический, 0,10	---
462	5017598.92	4413445.94	Аналитический, 0,10	---
463	5017609.14	4413440.95	Аналитический, 0,10	---
464	5017610.90	4413444.54	Аналитический, 0,10	---
465	5017600.67	4413449.54	Аналитический, 0,10	---
466	5017608.81	4413466.23	Аналитический, 0,10	---
467	5017618.89	4413461.38	Аналитический, 0,10	---
468	5017620.63	4413464.99	Аналитический, 0,10	---
469	5017610.59	4413469.81	Аналитический, 0,10	---
470	5017616.98	4413482.68	Аналитический, 0,10	---
471	5017626.46	4413478.14	Аналитический, 0,10	---
472	5017628.19	4413481.75	Аналитический, 0,10	---
473	5017618.76	4413486.26	Аналитический, 0,10	---
474	5017626.64	4413502.15	Аналитический, 0,10	---
475	5017634.89	4413498.19	Аналитический, 0,10	---
476	5017636.62	4413501.79	Аналитический, 0,10	---
477	5017628.42	4413505.73	Аналитический, 0,10	---
478	5017635.60	4413520.19	Аналитический, 0,10	---
479	5017643.85	4413516.23	Аналитический, 0,10	---
480	5017645.58	4413519.83	Аналитический, 0,10	---
481	5017637.38	4413523.78	Аналитический, 0,10	---
482	5017643.04	4413535.17	Аналитический, 0,10	---
483	5017651.08	4413531.31	Аналитический, 0,10	---
484	5017652.80	4413534.92	Аналитический, 0,10	---
485	5017644.81	4413538.75	Аналитический, 0,10	---
486	5017647.90	4413545.19	Аналитический, 0,10	---
487	5017655.86	4413541.38	Аналитический, 0,10	---
488	5017657.58	4413544.99	Аналитический, 0,10	---
489	5017649.62	4413548.79	Аналитический, 0,10	---
490	5017658.34	4413567.00	Аналитический, 0,10	---
491	5017667.52	4413562.60	Аналитический, 0,10	---
492	5017669.25	4413566.21	Аналитический, 0,10	---
493	5017660.07	4413570.61	Аналитический, 0,10	---
494	5017669.34	4413589.94	Аналитический, 0,10	---
495	5017678.13	4413585.73	Аналитический, 0,10	---
496	5017679.85	4413589.34	Аналитический, 0,10	---
497	5017671.06	4413593.55	Аналитический, 0,10	---

КАРТА (ПЛАН)

описание местоположения границ зон действия публичного сервитута по объекту "Строительство сетей газоснабжения с. Стахановка Первомайского района Республики Крым"

(наименование объекта землеустройства)

Сведения о местоположении границ объекта землеустройства

498	5017677.53	4413607.05	Аналитический, 0,10	---
499	5017686.32	4413602.83	Аналитический, 0,10	---
500	5017688.05	4413606.44	Аналитический, 0,10	---
501	5017679.26	4413610.65	Аналитический, 0,10	---
502	5017685.94	4413624.61	Аналитический, 0,10	---
503	5017694.20	4413620.65	Аналитический, 0,10	---
504	5017695.93	4413624.26	Аналитический, 0,10	---
505	5017687.67	4413628.21	Аналитический, 0,10	---
506	5017693.91	4413641.22	Аналитический, 0,10	---
507	5017702.08	4413637.26	Аналитический, 0,10	---
508	5017703.83	4413640.86	Аналитический, 0,10	---
509	5017695.65	4413644.82	Аналитический, 0,10	---
510	5017701.75	4413657.39	Аналитический, 0,10	---
511	5017709.50	4413653.63	Аналитический, 0,10	---
512	5017711.25	4413657.23	Аналитический, 0,10	---
513	5017703.50	4413660.99	Аналитический, 0,10	---
514	5017708.93	4413672.20	Аналитический, 0,10	---
515	5017716.73	4413668.41	Аналитический, 0,10	---
516	5017718.47	4413672.01	Аналитический, 0,10	---
517	5017710.67	4413675.79	Аналитический, 0,10	---
518	5017719.30	4413693.58	Аналитический, 0,10	---
519	5017727.03	4413689.83	Аналитический, 0,10	---
520	5017728.78	4413693.42	Аналитический, 0,10	---
521	5017721.04	4413697.18	Аналитический, 0,10	---
522	5017727.43	4413710.34	Аналитический, 0,10	---
523	5017735.33	4413706.51	Аналитический, 0,10	---
524	5017737.07	4413710.11	Аналитический, 0,10	---
525	5017729.17	4413713.94	Аналитический, 0,10	---
526	5017735.93	4413727.87	Аналитический, 0,10	---
527	5017743.98	4413724.07	Аналитический, 0,10	---
528	5017745.69	4413727.69	Аналитический, 0,10	---
529	5017737.67	4413731.46	Аналитический, 0,10	---
530	5017754.03	4413765.19	Аналитический, 0,10	---
531	5017762.01	4413761.35	Аналитический, 0,10	---
532	5017763.75	4413764.95	Аналитический, 0,10	---
533	5017755.77	4413768.79	Аналитический, 0,10	---
534	5017771.24	4413800.69	Аналитический, 0,10	---
535	5017778.62	4413797.11	Аналитический, 0,10	---
536	5017780.36	4413800.71	Аналитический, 0,10	---
537	5017772.99	4413804.29	Аналитический, 0,10	---
538	5017782.54	4413823.99	Аналитический, 0,10	---
539	5017789.54	4413820.60	Аналитический, 0,10	---

КАРТА (ПЛАН)

описание местоположения границ зон действия публичного сервитута по объекту "Строительство сетей газоснабжения с. Стахановка Первомайского района Республики Крым"

(наименование объекта землеустройства)

Сведения о местоположении границ объекта землеустройства

540	5017791.28	4413824.20	Аналитический, 0,10	---
541	5017784.29	4413827.59	Аналитический, 0,10	---
542	5017795.22	4413850.12	Аналитический, 0,10	---
543	5017801.56	4413847.04	Аналитический, 0,10	---
544	5017803.29	4413850.65	Аналитический, 0,10	---
545	5017796.95	4413853.72	Аналитический, 0,10	---
546	5017809.38	4413880.63	Аналитический, 0,10	---
547	5017815.86	4413877.64	Аналитический, 0,10	---
548	5017817.54	4413881.27	Аналитический, 0,10	---
549	5017811.06	4413884.26	Аналитический, 0,10	---
550	5017831.75	4413929.05	Аналитический, 0,10	---
551	5017839.10	4413925.66	Аналитический, 0,10	---
552	5017840.81	4413929.27	Аналитический, 0,10	---
553	5017833.43	4413932.68	Аналитический, 0,10	---
554	5017835.10	4413936.28	Аналитический, 0,10	---
555	5017842.60	4413932.82	Аналитический, 0,10	---
556	5017844.28	4413936.45	Аналитический, 0,10	---
557	5017836.77	4413939.91	Аналитический, 0,10	---
558	5017840.32	4413947.58	Аналитический, 0,10	---
559	5017847.82	4413944.11	Аналитический, 0,10	---
560	5017849.50	4413947.74	Аналитический, 0,10	---
561	5017841.99	4413951.21	Аналитический, 0,10	---
562	5017847.71	4413963.57	Аналитический, 0,10	---
563	5017855.39	4413959.99	Аналитический, 0,10	---
564	5017857.08	4413963.62	Аналитический, 0,10	---
565	5017849.38	4413967.20	Аналитический, 0,10	---
566	5017855.81	4413981.12	Аналитический, 0,10	---
567	5017863.67	4413977.49	Аналитический, 0,10	---
568	5017865.35	4413981.12	Аналитический, 0,10	---
569	5017857.49	4413984.75	Аналитический, 0,10	---
570	5017866.98	4414005.28	Аналитический, 0,10	---
571	5017874.30	4414001.90	Аналитический, 0,10	---
572	5017875.97	4414005.53	Аналитический, 0,10	---
573	5017868.66	4414008.91	Аналитический, 0,10	---
574	5017874.34	4414021.22	Аналитический, 0,10	---
575	5017880.50	4414018.41	Аналитический, 0,10	---
576	5017883.92	4414025.70	Аналитический, 0,10	---
577	5017885.97	4414024.74	Аналитический, 0,10	---
578	5017887.66	4414028.36	Аналитический, 0,10	---
579	5017885.62	4414029.32	Аналитический, 0,10	---
580	5017894.11	4414047.44	Аналитический, 0,10	---
581	5017896.32	4414046.40	Аналитический, 0,10	---

КАРТА (ПЛАН)

описание местоположения границ зон действия публичного сервитута по объекту "Строительство сетей газоснабжения с. Стахановка Первомайского района Республики Крым"

(наименование объекта землеустройства)

Сведения о местоположении границ объекта землеустройства

582	5017898.02	4414050.02	Аналитический, 0,10	---
583	5017895.80	4414051.06	Аналитический, 0,10	---
584	5017901.28	4414062.73	Аналитический, 0,10	---
585	5017904.21	4414061.36	Аналитический, 0,10	---
586	5017905.90	4414064.98	Аналитический, 0,10	---
587	5017902.98	4414066.35	Аналитический, 0,10	---
588	5017908.57	4414078.28	Аналитический, 0,10	---
589	5017910.89	4414077.19	Аналитический, 0,10	---
590	5017912.59	4414080.82	Аналитический, 0,10	---
591	5017910.27	4414081.90	Аналитический, 0,10	---
592	5017929.57	4414123.09	Аналитический, 0,10	---
593	5017931.03	4414122.40	Аналитический, 0,10	---
594	5017932.72	4414126.02	Аналитический, 0,10	---
595	5017931.27	4414126.71	Аналитический, 0,10	---
596	5017940.22	4414145.67	Аналитический, 0,10	---
597	5017942.88	4414144.40	Аналитический, 0,10	---
598	5017944.59	4414148.02	Аналитический, 0,10	---
599	5017941.93	4414149.28	Аналитический, 0,10	---
600	5017952.15	4414170.84	Аналитический, 0,10	---
601	5017954.98	4414169.39	Аналитический, 0,10	---
602	5017956.80	4414172.95	Аналитический, 0,10	---
603	5017953.87	4414174.45	Аналитический, 0,10	---
604	5017963.77	4414195.34	Аналитический, 0,10	---
605	5017966.84	4414193.89	Аналитический, 0,10	---
606	5017968.55	4414197.50	Аналитический, 0,10	---
607	5017965.48	4414198.96	Аналитический, 0,10	---
608	5017975.24	4414219.52	Аналитический, 0,10	---
609	5017978.28	4414218.08	Аналитический, 0,10	---
610	5017980.00	4414221.69	Аналитический, 0,10	---
611	5017976.95	4414223.14	Аналитический, 0,10	---
612	5017981.33	4414232.36	Аналитический, 0,10	---
613	5018113.54	4414178.98	Аналитический, 0,10	---
614	5018102.28	4414154.49	Аналитический, 0,10	---
615	5018095.10	4414157.77	Аналитический, 0,10	---
616	5018093.44	4414154.13	Аналитический, 0,10	---
617	5018100.61	4414150.86	Аналитический, 0,10	---
618	5018094.16	4414136.85	Аналитический, 0,10	---
619	5018087.08	4414140.09	Аналитический, 0,10	---
620	5018085.39	4414136.45	Аналитический, 0,10	---
621	5018092.49	4414133.21	Аналитический, 0,10	---
622	5018083.38	4414113.40	Аналитический, 0,10	---
623	5018076.43	4414116.57	Аналитический, 0,10	---

КАРТА (ПЛАН)

описание местоположения границ зон действия публичного сервитута по объекту "Строительство сетей газоснабжения с. Стахановка Первомайского района Республики Крым"

(наименование объекта землеустройства)

Сведения о местоположении границ объекта землеустройства

624	5018074.68	4414112.97	Аналитический, 0,10	---
625	5018081.71	4414109.77	Аналитический, 0,10	---
626	5018073.26	4414091.39	Аналитический, 0,10	---
627	5018066.17	4414094.62	Аналитический, 0,10	---
628	5018064.48	4414091.00	Аналитический, 0,10	---
629	5018071.59	4414087.76	Аналитический, 0,10	---
630	5018060.54	4414063.73	Аналитический, 0,10	---
631	5018053.50	4414066.94	Аналитический, 0,10	---
632	5018051.84	4414063.30	Аналитический, 0,10	---
633	5018058.87	4414060.10	Аналитический, 0,10	---
634	5018050.12	4414041.09	Аналитический, 0,10	---
635	5018043.00	4414044.34	Аналитический, 0,10	---
636	5018041.34	4414040.70	Аналитический, 0,10	---
637	5018048.45	4414037.45	Аналитический, 0,10	---
638	5018003.03	4413938.68	Аналитический, 0,10	---
639	5017995.92	4413941.92	Аналитический, 0,10	---
640	5017994.26	4413938.28	Аналитический, 0,10	---
641	5018001.35	4413935.05	Аналитический, 0,10	---
642	5017994.54	4413920.24	Аналитический, 0,10	---
643	5017987.57	4413923.42	Аналитический, 0,10	---
644	5017985.91	4413919.78	Аналитический, 0,10	---
645	5017992.87	4413916.60	Аналитический, 0,10	---
646	5017987.42	4413904.75	Аналитический, 0,10	---
647	5017980.57	4413907.87	Аналитический, 0,10	---
648	5017978.91	4413904.23	Аналитический, 0,10	---
649	5017985.75	4413901.11	Аналитический, 0,10	---
650	5017974.27	4413876.16	Аналитический, 0,10	---
651	5017967.57	4413879.35	Аналитический, 0,10	---
652	5017965.85	4413875.74	Аналитический, 0,10	---
653	5017972.60	4413872.52	Аналитический, 0,10	---
654	5017969.56	4413865.93	Аналитический, 0,10	---
655	5017962.83	4413869.14	Аналитический, 0,10	---
656	5017961.11	4413865.53	Аналитический, 0,10	---
657	5017967.89	4413862.29	Аналитический, 0,10	---
658	5017940.88	4413803.57	Аналитический, 0,10	---
659	5017935.44	4413805.89	Аналитический, 0,10	---
660	5017915.65	4413761.44	Аналитический, 0,10	---
661	5017913.46	4413762.41	Аналитический, 0,10	---
662	5017911.83	4413758.76	Аналитический, 0,10	---
663	5017914.02	4413757.78	Аналитический, 0,10	---
664	5017912.49	4413754.33	Аналитический, 0,10	---
665	5017909.88	4413753.38	Аналитический, 0,10	---

КАРТА (ПЛАН)

описание местоположения границ зон действия публичного сервитута по объекту "Строительство сетей газоснабжения с. Стахановка Первомайского района Республики Крым"

(наименование объекта землеустройства)

Сведения о местоположении границ объекта землеустройства

666	5017906.39	4413745.55	Аналитический, 0,10	---
667	5017907.30	4413742.06	Аналитический, 0,10	---
668	5017905.91	4413739.06	Аналитический, 0,10	---
669	5017903.14	4413740.37	Аналитический, 0,10	---
670	5017901.43	4413736.76	Аналитический, 0,10	---
671	5017904.23	4413735.43	Аналитический, 0,10	---
672	5017895.30	4413716.10	Аналитический, 0,10	---
673	5017892.97	4413717.18	Аналитический, 0,10	---
674	5017891.30	4413713.55	Аналитический, 0,10	---
675	5017893.62	4413712.47	Аналитический, 0,10	---
676	5017881.51	4413686.28	Аналитический, 0,10	---
677	5017879.52	4413687.20	Аналитический, 0,10	---
678	5017877.84	4413683.57	Аналитический, 0,10	---
679	5017879.83	4413682.65	Аналитический, 0,10	---
680	5017867.11	4413655.13	Аналитический, 0,10	---
681	5017865.17	4413656.02	Аналитический, 0,10	---
682	5017863.49	4413652.39	Аналитический, 0,10	---
683	5017865.43	4413651.50	Аналитический, 0,10	---
684	5017861.79	4413643.62	Аналитический, 0,10	---
685	5017870.21	4413639.39	Аналитический, 0,10	---
686	5017861.74	4413621.31	Аналитический, 0,10	---
687	5017851.46	4413626.13	Аналитический, 0,10	---
688	5017849.76	4413622.51	Аналитический, 0,10	---
689	5017860.05	4413617.69	Аналитический, 0,10	---
690	5017853.35	4413603.38	Аналитический, 0,10	---
691	5017843.10	4413608.17	Аналитический, 0,10	---
692	5017841.41	4413604.55	Аналитический, 0,10	---
693	5017851.65	4413599.75	Аналитический, 0,10	---
694	5017844.20	4413583.84	Аналитический, 0,10	---
695	5017834.48	4413588.39	Аналитический, 0,10	---
696	5017832.79	4413584.77	Аналитический, 0,10	---
697	5017842.51	4413580.22	Аналитический, 0,10	---
698	5017828.07	4413549.37	Аналитический, 0,10	---
699	5017818.36	4413553.92	Аналитический, 0,10	---
700	5017816.70	4413550.28	Аналитический, 0,10	---
701	5017826.37	4413545.75	Аналитический, 0,10	---
702	5017823.40	4413539.40	Аналитический, 0,10	---
703	5017814.03	4413543.79	Аналитический, 0,10	---
704	5017812.34	4413540.16	Аналитический, 0,10	---
705	5017821.70	4413535.78	Аналитический, 0,10	---
706	5017813.51	4413518.29	Аналитический, 0,10	---
707	5017804.82	4413522.36	Аналитический, 0,10	---

КАРТА (ПЛАН)

описание местоположения границ зон действия публичного сервитута по объекту "Строительство сетей газоснабжения с. Стахановка Первомайского района Республики Крым"

(наименование объекта землеустройства)

Сведения о местоположении границ объекта землеустройства

708	5017803.12	4413518.74	Аналитический, 0,10	---
709	5017811.82	4413514.67	Аналитический, 0,10	---
710	5017806.10	4413502.45	Аналитический, 0,10	---
711	5017803.01	4413494.97	Аналитический, 0,10	---
712	5017794.08	4413498.65	Аналитический, 0,10	---
713	5017792.48	4413494.99	Аналитический, 0,10	---
714	5017801.49	4413491.27	Аналитический, 0,10	---
715	5017797.20	4413480.86	Аналитический, 0,10	---
716	5017787.96	4413484.67	Аналитический, 0,10	---
717	5017786.32	4413481.02	Аналитический, 0,10	---
718	5017795.67	4413477.16	Аналитический, 0,10	---
719	5017790.23	4413463.97	Аналитический, 0,10	---
720	5017780.36	4413468.04	Аналитический, 0,10	---
721	5017778.84	4413464.34	Аналитический, 0,10	---
722	5017788.70	4413460.27	Аналитический, 0,10	---
723	5017782.31	4413444.77	Аналитический, 0,10	---
724	5017772.06	4413449.00	Аналитический, 0,10	---
725	5017770.38	4413445.37	Аналитический, 0,10	---
726	5017780.79	4413441.07	Аналитический, 0,10	---
727	5017777.32	4413432.66	Аналитический, 0,10	---
728	5017770.85	4413435.33	Аналитический, 0,10	---
729	5017769.33	4413431.63	Аналитический, 0,10	---
730	5017775.79	4413428.96	Аналитический, 0,10	---
731	5017770.46	4413416.04	Аналитический, 0,10	---
732	5017759.35	4413420.56	Аналитический, 0,10	---
733	5017757.73	4413416.90	Аналитический, 0,10	---
734	5017768.94	4413412.34	Аналитический, 0,10	---
735	5017761.69	4413394.76	Аналитический, 0,10	---
736	5017747.97	4413394.69	Аналитический, 0,10	---
737	5017745.74	4413389.68	Аналитический, 0,10	---
738	5017759.62	4413389.74	Аналитический, 0,10	---
739	5017753.80	4413375.64	Аналитический, 0,10	---
740	5017758.43	4413373.74	Аналитический, 0,10	---
741	5017765.04	4413389.77	Аналитический, 0,10	---
742	5017810.68	4413500.44	Аналитический, 0,10	---
743	5017876.80	4413641.67	Аналитический, 0,10	---
744	5017868.36	4413645.91	Аналитический, 0,10	---
745	5017912.59	4413741.59	Аналитический, 0,10	---
746	5017911.67	4413745.12	Аналитический, 0,10	---
747	5017913.59	4413749.41	Аналитический, 0,10	---
748	5017916.19	4413750.36	Аналитический, 0,10	---
749	5017923.60	4413767.00	Аналитический, 0,10	---

КАРТА (ПЛАН)

описание местоположения границ зон действия публичного сервитута по объекту "Строительство сетей газоснабжения с. Стахановка Первомайского района Республики Крым"

(наименование объекта землеустройства)

Сведения о местоположении границ объекта землеустройства

750	5017935.97	4413761.50	Аналитический, 0,10	---
751	5018019.22	4413764.57	Аналитический, 0,10	---
752	5018035.31	4413759.27	Аналитический, 0,10	---
753	5017999.60	4413650.63	Аналитический, 0,10	---
754	5017976.96	4413584.88	Аналитический, 0,10	---
755	5017981.49	4413583.23	Аналитический, 0,10	---
756	5018004.23	4413648.81	Аналитический, 0,10	---
757	5018021.97	4413702.80	Аналитический, 0,10	---
758	5018023.05	4413702.44	Аналитический, 0,10	---
759	5018024.30	4413706.24	Аналитический, 0,10	---
760	5018023.22	4413706.60	Аналитический, 0,10	---
761	5018037.45	4413749.89	Аналитический, 0,10	---
762	5018089.79	4413732.46	Аналитический, 0,10	---
763	5018128.78	4413715.82	Аналитический, 0,10	---
764	5018123.00	4413700.35	Аналитический, 0,10	---
765	5018122.58	4413700.51	Аналитический, 0,10	---
766	5018121.18	4413696.76	Аналитический, 0,10	---
767	5018121.60	4413696.60	Аналитический, 0,10	---
768	5018117.44	4413685.46	Аналитический, 0,10	---
769	5018116.69	4413685.75	Аналитический, 0,10	---
770	5018115.23	4413682.02	Аналитический, 0,10	---
771	5018118.44	4413680.81	Аналитический, 0,10	---
772	5018112.89	4413666.09	Аналитический, 0,10	---
773	5018109.56	4413667.35	Аналитический, 0,10	---
774	5018108.15	4413663.60	Аналитический, 0,10	---
775	5018111.48	4413662.34	Аналитический, 0,10	---
776	5018107.81	4413652.60	Аналитический, 0,10	---
777	5018105.50	4413653.45	Аналитический, 0,10	---
778	5018103.50	4413648.11	Аналитический, 0,10	---
779	5018102.26	4413648.56	Аналитический, 0,10	---
780	5018100.89	4413644.80	Аналитический, 0,10	---
781	5018102.10	4413644.36	Аналитический, 0,10	---
782	5018098.39	4413634.44	Аналитический, 0,10	---
783	5018096.98	4413634.97	Аналитический, 0,10	---
784	5018095.58	4413631.22	Аналитический, 0,10	---
785	5018096.99	4413630.69	Аналитический, 0,10	---
786	5018090.91	4413614.41	Аналитический, 0,10	---
787	5018089.23	4413615.03	Аналитический, 0,10	---
788	5018087.84	4413611.27	Аналитический, 0,10	---
789	5018089.51	4413610.66	Аналитический, 0,10	---
790	5018086.37	4413602.27	Аналитический, 0,10	---
791	5018085.39	4413602.67	Аналитический, 0,10	---

КАРТА (ПЛАН)

описание местоположения границ зон действия публичного сервитута по объекту "Строительство сетей газоснабжения с. Стахановка Первомайского района Республики Крым"

(наименование объекта землеустройства)

Сведения о местоположении границ объекта землеустройства

792	5018083.82	4413598.75	Аналитический, 0,10	---
793	5018083.19	4413599.00	Аналитический, 0,10	---
794	5018081.70	4413595.29	Аналитический, 0,10	---
795	5018082.32	4413595.04	Аналитический, 0,10	---
796	5018079.30	4413587.53	Аналитический, 0,10	---
797	5018078.74	4413587.75	Аналитический, 0,10	---
798	5018077.24	4413584.04	Аналитический, 0,10	---
799	5018077.81	4413583.81	Аналитический, 0,10	---
800	5018070.89	4413566.64	Аналитический, 0,10	---
801	5018070.67	4413566.73	Аналитический, 0,10	---
802	5018069.17	4413563.02	Аналитический, 0,10	---
803	5018069.40	4413562.93	Аналитический, 0,10	---
804	5018065.20	4413552.36	Аналитический, 0,10	---
805	5018064.97	4413552.45	Аналитический, 0,10	---
806	5018063.51	4413548.73	Аналитический, 0,10	---
807	5018063.74	4413548.64	Аналитический, 0,10	---
808	5018054.49	4413525.10	Аналитический, 0,10	---
809	5018071.13	4413518.31	Аналитический, 0,10	---
810	5018072.97	4413522.96	Аналитический, 0,10	---
811	5018060.94	4413527.86	Аналитический, 0,10	---
812	5018065.23	4413538.76	Аналитический, 0,10	---
813	5018076.95	4413534.15	Аналитический, 0,10	---
814	5018078.42	4413537.88	Аналитический, 0,10	---
815	5018066.69	4413542.48	Аналитический, 0,10	---
816	5018070.87	4413553.13	Аналитический, 0,10	---
817	5018082.37	4413548.61	Аналитический, 0,10	---
818	5018083.83	4413552.34	Аналитический, 0,10	---
819	5018072.34	4413556.85	Аналитический, 0,10	---
820	5018081.30	4413579.11	Аналитический, 0,10	---
821	5018081.82	4413578.91	Аналитический, 0,10	---
822	5018087.79	4413574.21	Аналитический, 0,10	---
823	5018091.66	4413572.78	Аналитический, 0,10	---
824	5018093.05	4413576.53	Аналитический, 0,10	---
825	5018089.76	4413577.74	Аналитический, 0,10	---
826	5018083.82	4413582.42	Аналитический, 0,10	---
827	5018082.79	4413582.82	Аналитический, 0,10	---
828	5018086.00	4413590.79	Аналитический, 0,10	---
829	5018096.86	4413586.68	Аналитический, 0,10	---
830	5018098.28	4413590.43	Аналитический, 0,10	---
831	5018087.49	4413594.50	Аналитический, 0,10	---
832	5018088.15	4413596.12	Аналитический, 0,10	---
833	5018089.24	4413595.67	Аналитический, 0,10	---

КАРТА (ПЛАН)

описание местоположения границ зон действия публичного сервитута по объекту "Строительство сетей газоснабжения с. Стахановка Первомайского района Республики Крым"

(наименование объекта землеустройства)

Сведения о местоположении границ объекта землеустройства

834	5018093.37	4413606.73	Аналитический, 0,10	---
835	5018103.05	4413603.10	Аналитический, 0,10	---
836	5018104.45	4413606.84	Аналитический, 0,10	---
837	5018094.77	4413610.47	Аналитический, 0,10	---
838	5018099.21	4413622.33	Аналитический, 0,10	---
839	5018109.13	4413618.62	Аналитический, 0,10	---
840	5018110.53	4413622.36	Аналитический, 0,10	---
841	5018100.61	4413626.08	Аналитический, 0,10	---
842	5018105.94	4413640.35	Аналитический, 0,10	---
843	5018115.98	4413636.60	Аналитический, 0,10	---
844	5018117.38	4413640.35	Аналитический, 0,10	---
845	5018107.34	4413644.10	Аналитический, 0,10	---
846	5018108.44	4413647.03	Аналитический, 0,10	---
847	5018110.74	4413646.18	Аналитический, 0,10	---
848	5018112.02	4413649.59	Аналитический, 0,10	---
849	5018119.91	4413646.62	Аналитический, 0,10	---
850	5018121.32	4413650.36	Аналитический, 0,10	---
851	5018113.43	4413653.33	Аналитический, 0,10	---
852	5018116.88	4413662.47	Аналитический, 0,10	---
853	5018124.61	4413659.54	Аналитический, 0,10	---
854	5018126.03	4413663.28	Аналитический, 0,10	---
855	5018118.29	4413666.22	Аналитический, 0,10	---
856	5018120.46	4413671.98	Аналитический, 0,10	---
857	5018128.21	4413669.04	Аналитический, 0,10	---
858	5018129.63	4413672.78	Аналитический, 0,10	---
859	5018121.87	4413675.72	Аналитический, 0,10	---
860	5018125.88	4413686.38	Аналитический, 0,10	---
861	5018123.46	4413687.29	Аналитический, 0,10	---
862	5018130.36	4413705.75	Аналитический, 0,10	---
863	5018141.89	4413701.44	Аналитический, 0,10	---
864	5018190.21	4413691.90	Аналитический, 0,10	---
865	5018228.96	4413689.15	Аналитический, 0,10	---
866	5018227.09	4413657.74	Аналитический, 0,10	---
867	5018218.91	4413658.27	Аналитический, 0,10	---
868	5018218.65	4413654.28	Аналитический, 0,10	---
869	5018226.86	4413653.74	Аналитический, 0,10	---
870	5018226.18	4413642.36	Аналитический, 0,10	---
871	5018217.59	4413642.88	Аналитический, 0,10	---
872	5018217.30	4413638.88	Аналитический, 0,10	---
873	5018225.94	4413638.36	Аналитический, 0,10	---
874	5018224.19	4413609.29	Аналитический, 0,10	---
875	5018215.34	4413609.82	Аналитический, 0,10	---

КАРТА (ПЛАН)

описание местоположения границ зон действия публичного сервитута по объекту "Строительство сетей газоснабжения с. Стахановка Первомайского района Республики Крым"

(наименование объекта землеустройства)

Сведения о местоположении границ объекта землеустройства

876	5018215.10	4413605.82	Аналитический, 0,10	---
877	5018223.95	4413605.29	Аналитический, 0,10	---
878	5018223.03	4413589.88	Аналитический, 0,10	---
879	5018214.23	4413590.41	Аналитический, 0,10	---
880	5018213.99	4413586.41	Аналитический, 0,10	---
881	5018222.79	4413585.88	Аналитический, 0,10	---
882	5018221.36	4413562.09	Аналитический, 0,10	---
883	5018212.48	4413562.62	Аналитический, 0,10	---
884	5018212.24	4413558.63	Аналитический, 0,10	---
885	5018221.12	4413558.09	Аналитический, 0,10	---
886	5018219.97	4413538.96	Аналитический, 0,10	---
887	5018210.62	4413539.52	Аналитический, 0,10	---
888	5018210.38	4413535.52	Аналитический, 0,10	---
889	5018219.73	4413534.96	Аналитический, 0,10	---
890	5018218.46	4413513.68	Аналитический, 0,10	---
891	5018208.91	4413514.25	Аналитический, 0,10	---
892	5018208.67	4413510.26	Аналитический, 0,10	---
893	5018218.22	4413509.68	Аналитический, 0,10	---
894	5018218.10	4413507.73	Аналитический, 0,10	---
895	5018214.33	4413507.97	Аналитический, 0,10	---
896	5018213.80	4413497.92	Аналитический, 0,10	---
897	5018207.67	4413498.24	Аналитический, 0,10	---
898	5018207.46	4413494.25	Аналитический, 0,10	---
899	5018213.58	4413493.92	Аналитический, 0,10	---
900	5018212.07	4413465.42	Аналитический, 0,10	---
901	5018205.59	4413465.76	Аналитический, 0,10	---
902	5018205.38	4413461.77	Аналитический, 0,10	---
903	5018211.86	4413461.42	Аналитический, 0,10	---
904	5018211.29	4413450.67	Аналитический, 0,10	---
905	5018204.47	4413451.03	Аналитический, 0,10	---
906	5018204.26	4413447.03	Аналитический, 0,10	---
907	5018211.08	4413446.67	Аналитический, 0,10	---
908	5018209.39	4413415.08	Аналитический, 0,10	---
909	5018201.94	4413413.16	Аналитический, 0,10	---
910	5018201.29	4413399.01	Аналитический, 0,10	---
911	5018206.14	4413398.80	Аналитический, 0,10	---
912	5018206.73	4413409.23	Аналитический, 0,10	---
913	5018214.13	4413411.14	Аналитический, 0,10	---
914	5018214.23	4413412.59	Аналитический, 0,10	---
915	5018389.52	4413402.12	Аналитический, 0,10	---
916	5018758.03	4413380.06	Аналитический, 0,10	---
917	5018758.32	4413386.61	Аналитический, 0,10	---

КАРТА (ПЛАН)

описание местоположения границ зон действия публичного сервитута по объекту "Строительство сетей газоснабжения с. Стахановка Первомайского района Республики Крым"

(наименование объекта землеустройства)

Сведения о местоположении границ объекта землеустройства

918	5018753.33	4413386.83	Аналитический, 0,10	---
919	5018753.26	4413385.36	Аналитический, 0,10	---
920	5018739.27	4413386.20	Аналитический, 0,10	---
921	5018739.36	4413387.72	Аналитический, 0,10	---
922	5018735.37	4413387.97	Аналитический, 0,10	---
923	5018735.27	4413386.44	Аналитический, 0,10	---
924	5018705.24	4413388.23	Аналитический, 0,10	---
925	5018705.29	4413389.05	Аналитический, 0,10	---
926	5018701.30	4413389.29	Аналитический, 0,10	---
927	5018701.25	4413388.47	Аналитический, 0,10	---
928	5018691.19	4413389.07	Аналитический, 0,10	---
929	5018691.27	4413390.37	Аналитический, 0,10	---
930	5018687.28	4413390.61	Аналитический, 0,10	---
931	5018687.20	4413389.31	Аналитический, 0,10	---
932	5018675.58	4413390.01	Аналитический, 0,10	---
933	5018675.66	4413391.38	Аналитический, 0,10	---
934	5018671.67	4413391.62	Аналитический, 0,10	---
935	5018671.59	4413390.25	Аналитический, 0,10	---
936	5018626.07	4413392.97	Аналитический, 0,10	---
937	5018626.14	4413394.18	Аналитический, 0,10	---
938	5018622.15	4413394.42	Аналитический, 0,10	---
939	5018622.07	4413393.21	Аналитический, 0,10	---
940	5018605.88	4413394.18	Аналитический, 0,10	---
941	5018605.95	4413395.46	Аналитический, 0,10	---
942	5018601.96	4413395.70	Аналитический, 0,10	---
943	5018601.88	4413394.42	Аналитический, 0,10	---
944	5018574.51	4413396.06	Аналитический, 0,10	---
945	5018574.60	4413397.62	Аналитический, 0,10	---
946	5018570.61	4413397.86	Аналитический, 0,10	---
947	5018570.51	4413396.30	Аналитический, 0,10	---
948	5018553.72	4413397.30	Аналитический, 0,10	---
949	5018553.82	4413398.95	Аналитический, 0,10	---
950	5018549.82	4413399.17	Аналитический, 0,10	---
951	5018549.73	4413397.54	Аналитический, 0,10	---
952	5018525.24	4413399.01	Аналитический, 0,10	---
953	5018525.38	4413401.33	Аналитический, 0,10	---
954	5018521.39	4413401.57	Аналитический, 0,10	---
955	5018521.25	4413399.24	Аналитический, 0,10	---
956	5018509.94	4413399.92	Аналитический, 0,10	---
957	5018510.08	4413402.22	Аналитический, 0,10	---
958	5018506.08	4413402.45	Аналитический, 0,10	---
959	5018505.95	4413400.16	Аналитический, 0,10	---

КАРТА (ПЛАН)

описание местоположения границ зон действия публичного сервитута по объекту "Строительство сетей газоснабжения с. Стахановка Первомайского района Республики Крым"

(наименование объекта землеустройства)

Сведения о местоположении границ объекта землеустройства

960	5018474.25	4413402.06	Аналитический, 0,10	---
961	5018474.41	4413404.79	Аналитический, 0,10	---
962	5018470.42	4413405.04	Аналитический, 0,10	---
963	5018470.26	4413402.30	Аналитический, 0,10	---
964	5018457.61	4413403.05	Аналитический, 0,10	---
965	5018457.76	4413405.58	Аналитический, 0,10	---
966	5018453.77	4413405.82	Аналитический, 0,10	---
967	5018453.62	4413403.29	Аналитический, 0,10	---
968	5018429.07	4413404.76	Аналитический, 0,10	---
969	5018429.17	4413406.52	Аналитический, 0,10	---
970	5018425.20	4413406.76	Аналитический, 0,10	---
971	5018425.07	4413405.00	Аналитический, 0,10	---
972	5018411.37	4413405.82	Аналитический, 0,10	---
973	5018411.45	4413407.18	Аналитический, 0,10	---
974	5018407.46	4413407.42	Аналитический, 0,10	---
975	5018407.38	4413406.06	Аналитический, 0,10	---
976	5018383.23	4413407.50	Аналитический, 0,10	---
977	5018383.36	4413409.67	Аналитический, 0,10	---
978	5018379.36	4413409.91	Аналитический, 0,10	---
979	5018379.23	4413407.74	Аналитический, 0,10	---
980	5018363.99	4413408.65	Аналитический, 0,10	---
981	5018364.11	4413410.75	Аналитический, 0,10	---
982	5018360.12	4413410.99	Аналитический, 0,10	---
983	5018359.99	4413408.89	Аналитический, 0,10	---
984	5018343.72	4413409.86	Аналитический, 0,10	---
985	5018343.87	4413412.43	Аналитический, 0,10	---
986	5018339.88	4413412.67	Аналитический, 0,10	---
987	5018339.72	4413410.10	Аналитический, 0,10	---
988	5018316.53	4413411.49	Аналитический, 0,10	---
989	5018316.72	4413414.25	Аналитический, 0,10	---
990	5018312.73	4413414.53	Аналитический, 0,10	---
991	5018312.53	4413411.73	Аналитический, 0,10	---
992	5018288.45	4413413.16	Аналитический, 0,10	---
993	5018288.65	4413415.69	Аналитический, 0,10	---
994	5018284.66	4413415.99	Аналитический, 0,10	---
995	5018284.46	4413413.40	Аналитический, 0,10	---
996	5018266.83	4413414.46	Аналитический, 0,10	---
997	5018266.98	4413417.04	Аналитический, 0,10	---
998	5018262.99	4413417.28	Аналитический, 0,10	---
999	5018262.83	4413414.70	Аналитический, 0,10	---
1000	5018242.66	4413415.90	Аналитический, 0,10	---
1001	5018242.79	4413418.13	Аналитический, 0,10	---

КАРТА (ПЛАН)

описание местоположения границ зон действия публичного сервитута по объекту "Строительство сетей газоснабжения с. Стахановка Первомайского района Республики Крым"

(наименование объекта землеустройства)

Сведения о местоположении границ объекта землеустройства

1002	5018238.80	4413418.37	Аналитический, 0,10	---
1003	5018238.67	4413416.14	Аналитический, 0,10	---
1004	5018224.37	4413416.99	Аналитический, 0,10	---
1005	5018224.49	4413419.01	Аналитический, 0,10	---
1006	5018220.50	4413419.25	Аналитический, 0,10	---
1007	5018220.38	4413417.23	Аналитический, 0,10	---
1008	5018214.54	4413417.58	Аналитический, 0,10	---
1009	5018219.00	4413501.66	Аналитический, 0,10	---
1010	5018226.19	4413501.20	Аналитический, 0,10	---
1011	5018225.94	4413497.02	Аналитический, 0,10	---
1012	5018229.93	4413496.79	Аналитический, 0,10	---
1013	5018230.18	4413500.94	Аналитический, 0,10	---
1014	5018246.55	4413499.89	Аналитический, 0,10	---
1015	5018246.30	4413495.72	Аналитический, 0,10	---
1016	5018250.29	4413495.48	Аналитический, 0,10	---
1017	5018250.54	4413499.64	Аналитический, 0,10	---
1018	5018269.71	4413498.41	Аналитический, 0,10	---
1019	5018269.44	4413493.96	Аналитический, 0,10	---
1020	5018273.43	4413493.71	Аналитический, 0,10	---
1021	5018273.70	4413498.16	Аналитический, 0,10	---
1022	5018289.83	4413497.12	Аналитический, 0,10	---
1023	5018289.55	4413492.53	Аналитический, 0,10	---
1024	5018293.54	4413492.29	Аналитический, 0,10	---
1025	5018293.82	4413496.87	Аналитический, 0,10	---
1026	5018317.47	4413495.35	Аналитический, 0,10	---
1027	5018317.19	4413490.76	Аналитический, 0,10	---
1028	5018321.18	4413490.52	Аналитический, 0,10	---
1029	5018321.46	4413495.10	Аналитический, 0,10	---
1030	5018340.52	4413493.88	Аналитический, 0,10	---
1031	5018340.21	4413489.14	Аналитический, 0,10	---
1032	5018344.20	4413488.88	Аналитический, 0,10	---
1033	5018344.51	4413493.62	Аналитический, 0,10	---
1034	5018365.09	4413492.31	Аналитический, 0,10	---
1035	5018364.78	4413487.68	Аналитический, 0,10	---
1036	5018368.78	4413487.42	Аналитический, 0,10	---
1037	5018369.08	4413492.05	Аналитический, 0,10	---
1038	5018390.41	4413490.68	Аналитический, 0,10	---
1039	5018390.11	4413485.95	Аналитический, 0,10	---
1040	5018394.10	4413485.69	Аналитический, 0,10	---
1041	5018394.41	4413490.43	Аналитический, 0,10	---
1042	5018403.28	4413489.86	Аналитический, 0,10	---
1043	5018402.98	4413485.18	Аналитический, 0,10	---

КАРТА (ПЛАН)

описание местоположения границ зон действия публичного сервитута по объекту "Строительство сетей газоснабжения с. Стахановка Первомайского района Республики Крым"

(наименование объекта землеустройства)

Сведения о местоположении границ объекта землеустройства

1044	5018406.97	4413484.92	Аналитический, 0,10	---
1045	5018407.27	4413489.61	Аналитический, 0,10	---
1046	5018440.81	4413487.46	Аналитический, 0,10	---
1047	5018440.51	4413482.78	Аналитический, 0,10	---
1048	5018444.51	4413482.52	Аналитический, 0,10	---
1049	5018444.81	4413487.20	Аналитический, 0,10	---
1050	5018461.58	4413486.06	Аналитический, 0,10	---
1051	5018461.28	4413481.37	Аналитический, 0,10	---
1052	5018465.27	4413481.12	Аналитический, 0,10	---
1053	5018465.57	4413485.79	Аналитический, 0,10	---
1054	5018476.41	4413485.04	Аналитический, 0,10	---
1055	5018476.10	4413480.13	Аналитический, 0,10	---
1056	5018480.10	4413479.88	Аналитический, 0,10	---
1057	5018480.40	4413484.77	Аналитический, 0,10	---
1058	5018510.48	4413482.70	Аналитический, 0,10	---
1059	5018510.18	4413477.81	Аналитический, 0,10	---
1060	5018514.17	4413477.57	Аналитический, 0,10	---
1061	5018514.47	4413482.42	Аналитический, 0,10	---
1062	5018528.63	4413481.44	Аналитический, 0,10	---
1063	5018528.34	4413476.65	Аналитический, 0,10	---
1064	5018532.33	4413476.40	Аналитический, 0,10	---
1065	5018532.62	4413481.17	Аналитический, 0,10	---
1066	5018608.05	4413475.97	Аналитический, 0,10	---
1067	5018607.75	4413471.18	Аналитический, 0,10	---
1068	5018611.74	4413470.93	Аналитический, 0,10	---
1069	5018612.04	4413475.70	Аналитический, 0,10	---
1070	5018627.22	4413474.65	Аналитический, 0,10	---
1071	5018626.92	4413469.85	Аналитический, 0,10	---
1072	5018630.91	4413469.61	Аналитический, 0,10	---
1073	5018631.21	4413474.38	Аналитический, 0,10	---
1074	5018647.30	4413473.29	Аналитический, 0,10	---
1075	5018647.07	4413469.37	Аналитический, 0,10	---
1076	5018651.06	4413469.14	Аналитический, 0,10	---
1077	5018651.29	4413473.05	Аналитический, 0,10	---
1078	5018678.40	4413471.43	Аналитический, 0,10	---
1079	5018678.16	4413467.51	Аналитический, 0,10	---
1080	5018682.16	4413467.27	Аналитический, 0,10	---
1081	5018682.39	4413471.19	Аналитический, 0,10	---
1082	5018696.86	4413470.32	Аналитический, 0,10	---
1083	5018696.63	4413466.40	Аналитический, 0,10	---
1084	5018700.62	4413466.16	Аналитический, 0,10	---
1085	5018700.85	4413470.08	Аналитический, 0,10	---

КАРТА (ПЛАН)

описание местоположения границ зон действия публичного сервитута по объекту "Строительство сетей газоснабжения с. Стахановка Первомайского района Республики Крым"

(наименование объекта землеустройства)

Сведения о местоположении границ объекта землеустройства

1086	5018732.09	4413468.21	Аналитический, 0,10	---
1087	5018731.85	4413464.29	Аналитический, 0,10	---
1088	5018735.85	4413464.05	Аналитический, 0,10	---
1089	5018736.08	4413467.97	Аналитический, 0,10	---
1090	5018753.96	4413466.90	Аналитический, 0,10	---
1091	5018753.71	4413462.61	Аналитический, 0,10	---
1092	5018757.70	4413462.38	Аналитический, 0,10	---
1093	5018757.96	4413466.66	Аналитический, 0,10	---
1094	5018761.41	4413466.46	Аналитический, 0,10	---
1095	5018761.73	4413472.34	Аналитический, 0,10	---
1096	5018756.73	4413472.61	Аналитический, 0,10	---
1097	5018756.69	4413471.75	Аналитический, 0,10	---
1098	5018742.11	4413472.62	Аналитический, 0,10	---
1099	5018742.16	4413473.51	Аналитический, 0,10	---
1100	5018738.16	4413473.72	Аналитический, 0,10	---
1101	5018738.12	4413472.86	Аналитический, 0,10	---
1102	5018725.36	4413473.63	Аналитический, 0,10	---
1103	5018725.40	4413474.51	Аналитический, 0,10	---
1104	5018721.41	4413474.73	Аналитический, 0,10	---
1105	5018721.36	4413473.86	Аналитический, 0,10	---
1106	5018699.38	4413475.18	Аналитический, 0,10	---
1107	5018699.43	4413476.07	Аналитический, 0,10	---
1108	5018695.44	4413476.29	Аналитический, 0,10	---
1109	5018695.39	4413475.42	Аналитический, 0,10	---
1110	5018680.54	4413476.31	Аналитический, 0,10	---
1111	5018680.60	4413477.37	Аналитический, 0,10	---
1112	5018676.61	4413477.59	Аналитический, 0,10	---
1113	5018676.55	4413476.55	Аналитический, 0,10	---
1114	5018629.64	4413479.50	Аналитический, 0,10	---
1115	5018629.75	4413481.55	Аналитический, 0,10	---
1116	5018625.76	4413481.73	Аналитический, 0,10	---
1117	5018625.65	4413479.77	Аналитический, 0,10	---
1118	5018614.57	4413480.54	Аналитический, 0,10	---
1119	5018614.73	4413483.42	Аналитический, 0,10	---
1120	5018610.74	4413483.64	Аналитический, 0,10	---
1121	5018610.58	4413480.81	Аналитический, 0,10	---
1122	5018587.20	4413482.42	Аналитический, 0,10	---
1123	5018587.36	4413485.30	Аналитический, 0,10	---
1124	5018583.36	4413485.52	Аналитический, 0,10	---
1125	5018583.21	4413482.70	Аналитический, 0,10	---
1126	5018564.42	4413483.99	Аналитический, 0,10	---
1127	5018564.59	4413486.98	Аналитический, 0,10	---

КАРТА (ПЛАН)

описание местоположения границ зон действия публичного сервитута по объекту "Строительство сетей газоснабжения с. Стахановка Первомайского района Республики Крым"

(наименование объекта землеустройства)

Сведения о местоположении границ объекта землеустройства

1128	5018560.59	4413487.20	Аналитический, 0,10	---
1129	5018560.43	4413484.27	Аналитический, 0,10	---
1130	5018530.26	4413486.34	Аналитический, 0,10	---
1131	5018530.40	4413488.86	Аналитический, 0,10	---
1132	5018526.40	4413489.08	Аналитический, 0,10	---
1133	5018526.27	4413486.62	Аналитический, 0,10	---
1134	5018517.50	4413487.22	Аналитический, 0,10	---
1135	5018517.64	4413489.74	Аналитический, 0,10	---
1136	5018513.65	4413489.96	Аналитический, 0,10	---
1137	5018513.51	4413487.50	Аналитический, 0,10	---
1138	5018479.38	4413489.85	Аналитический, 0,10	---
1139	5018479.52	4413492.37	Аналитический, 0,10	---
1140	5018475.52	4413492.59	Аналитический, 0,10	---
1141	5018475.39	4413490.13	Аналитический, 0,10	---
1142	5018462.46	4413491.02	Аналитический, 0,10	---
1143	5018462.57	4413493.00	Аналитический, 0,10	---
1144	5018458.58	4413493.22	Аналитический, 0,10	---
1145	5018458.47	4413491.29	Аналитический, 0,10	---
1146	5018442.40	4413492.37	Аналитический, 0,10	---
1147	5018442.50	4413494.07	Аналитический, 0,10	---
1148	5018438.51	4413494.30	Аналитический, 0,10	---
1149	5018438.41	4413492.62	Аналитический, 0,10	---
1150	5018414.90	4413494.13	Аналитический, 0,10	---
1151	5018415.00	4413495.97	Аналитический, 0,10	---
1152	5018410.98	4413496.24	Аналитический, 0,10	---
1153	5018410.90	4413494.38	Аналитический, 0,10	---
1154	5018387.35	4413495.89	Аналитический, 0,10	---
1155	5018387.47	4413498.00	Аналитический, 0,10	---
1156	5018383.48	4413498.24	Аналитический, 0,10	---
1157	5018383.35	4413496.15	Аналитический, 0,10	---
1158	5018370.92	4413496.94	Аналитический, 0,10	---
1159	5018371.05	4413499.13	Аналитический, 0,10	---
1160	5018367.05	4413499.37	Аналитический, 0,10	---
1161	5018366.92	4413497.20	Аналитический, 0,10	---
1162	5018339.26	4413498.97	Аналитический, 0,10	---
1163	5018339.39	4413501.16	Аналитический, 0,10	---
1164	5018335.39	4413501.40	Аналитический, 0,10	---
1165	5018335.26	4413499.23	Аналитический, 0,10	---
1166	5018324.26	4413499.93	Аналитический, 0,10	---
1167	5018324.39	4413502.12	Аналитический, 0,10	---
1168	5018320.40	4413502.36	Аналитический, 0,10	---
1169	5018320.27	4413500.18	Аналитический, 0,10	---

КАРТА (ПЛАН)

описание местоположения границ зон действия публичного сервитута по объекту "Строительство сетей газоснабжения с. Стахановка Первомайского района Республики Крым"

(наименование объекта землеустройства)

Сведения о местоположении границ объекта землеустройства

1170	5018292.30	4413501.98	Аналитический, 0,10	---
1171	5018292.43	4413504.17	Аналитический, 0,10	---
1172	5018288.44	4413504.41	Аналитический, 0,10	---
1173	5018288.31	4413502.23	Аналитический, 0,10	---
1174	5018276.91	4413502.96	Аналитический, 0,10	---
1175	5018277.07	4413505.56	Аналитический, 0,10	---
1176	5018273.08	4413505.80	Аналитический, 0,10	---
1177	5018272.92	4413503.22	Аналитический, 0,10	---
1178	5018252.54	4413504.52	Аналитический, 0,10	---
1179	5018252.68	4413506.82	Аналитический, 0,10	---
1180	5018248.69	4413507.06	Аналитический, 0,10	---
1181	5018248.55	4413504.78	Аналитический, 0,10	---
1182	5018233.57	4413505.74	Аналитический, 0,10	---
1183	5018233.69	4413507.72	Аналитический, 0,10	---
1184	5018229.69	4413507.95	Аналитический, 0,10	---
1185	5018229.58	4413505.99	Аналитический, 0,10	---
1186	5018223.03	4413506.41	Аналитический, 0,10	---
1187	5018227.24	4413575.66	Аналитический, 0,10	---
1188	5018231.35	4413575.41	Аналитический, 0,10	---
1189	5018231.08	4413570.98	Аналитический, 0,10	---
1190	5018235.07	4413570.73	Аналитический, 0,10	---
1191	5018235.34	4413575.17	Аналитический, 0,10	---
1192	5018249.05	4413574.33	Аналитический, 0,10	---
1193	5018248.79	4413570.04	Аналитический, 0,10	---
1194	5018252.78	4413569.80	Аналитический, 0,10	---
1195	5018253.04	4413574.09	Аналитический, 0,10	---
1196	5018276.80	4413572.65	Аналитический, 0,10	---
1197	5018276.59	4413568.34	Аналитический, 0,10	---
1198	5018280.59	4413568.15	Аналитический, 0,10	---
1199	5018280.79	4413572.40	Аналитический, 0,10	---
1200	5018295.31	4413571.52	Аналитический, 0,10	---
1201	5018295.11	4413567.41	Аналитический, 0,10	---
1202	5018299.10	4413567.22	Аналитический, 0,10	---
1203	5018299.30	4413571.28	Аналитический, 0,10	---
1204	5018325.25	4413569.70	Аналитический, 0,10	---
1205	5018325.06	4413566.41	Аналитический, 0,10	---
1206	5018329.05	4413566.18	Аналитический, 0,10	---
1207	5018329.24	4413569.45	Аналитический, 0,10	---
1208	5018338.55	4413568.89	Аналитический, 0,10	---
1209	5018338.36	4413565.60	Аналитический, 0,10	---
1210	5018342.36	4413565.37	Аналитический, 0,10	---
1211	5018342.55	4413568.64	Аналитический, 0,10	---

КАРТА (ПЛАН)

описание местоположения границ зон действия публичного сервитута по объекту "Строительство сетей газоснабжения с. Стахановка Первомайского района Республики Крым"

(наименование объекта землеустройства)

Сведения о местоположении границ объекта землеустройства

1212	5018370.86	4413566.92	Аналитический, 0,10	---
1213	5018370.61	4413562.40	Аналитический, 0,10	---
1214	5018374.60	4413562.18	Аналитический, 0,10	---
1215	5018374.85	4413566.68	Аналитический, 0,10	---
1216	5018387.82	4413565.89	Аналитический, 0,10	---
1217	5018387.60	4413561.61	Аналитический, 0,10	---
1218	5018391.60	4413561.41	Аналитический, 0,10	---
1219	5018391.81	4413565.65	Аналитический, 0,10	---
1220	5018417.27	4413564.10	Аналитический, 0,10	---
1221	5018417.02	4413559.79	Аналитический, 0,10	---
1222	5018421.01	4413559.55	Аналитический, 0,10	---
1223	5018421.26	4413563.85	Аналитический, 0,10	---
1224	5018435.57	4413562.98	Аналитический, 0,10	---
1225	5018435.34	4413558.99	Аналитический, 0,10	---
1226	5018439.34	4413558.76	Аналитический, 0,10	---
1227	5018439.56	4413562.74	Аналитический, 0,10	---
1228	5018467.00	4413561.07	Аналитический, 0,10	---
1229	5018466.77	4413557.08	Аналитический, 0,10	---
1230	5018470.76	4413556.85	Аналитический, 0,10	---
1231	5018470.99	4413560.83	Аналитический, 0,10	---
1232	5018480.25	4413560.27	Аналитический, 0,10	---
1233	5018480.02	4413556.27	Аналитический, 0,10	---
1234	5018484.02	4413556.04	Аналитический, 0,10	---
1235	5018484.24	4413560.02	Аналитический, 0,10	---
1236	5018515.34	4413558.13	Аналитический, 0,10	---
1237	5018515.18	4413555.32	Аналитический, 0,10	---
1238	5018519.17	4413555.10	Аналитический, 0,10	---
1239	5018519.33	4413557.89	Аналитический, 0,10	---
1240	5018533.28	4413557.04	Аналитический, 0,10	---
1241	5018533.12	4413554.27	Аналитический, 0,10	---
1242	5018537.12	4413554.04	Аналитический, 0,10	---
1243	5018537.27	4413556.80	Аналитический, 0,10	---
1244	5018564.83	4413555.12	Аналитический, 0,10	---
1245	5018564.67	4413552.42	Аналитический, 0,10	---
1246	5018568.67	4413552.20	Аналитический, 0,10	---
1247	5018568.82	4413554.88	Аналитический, 0,10	---
1248	5018582.12	4413554.06	Аналитический, 0,10	---
1249	5018581.97	4413551.37	Аналитический, 0,10	---
1250	5018585.96	4413551.14	Аналитический, 0,10	---
1251	5018586.11	4413553.82	Аналитический, 0,10	---
1252	5018615.16	4413552.06	Аналитический, 0,10	---
1253	5018614.98	4413548.88	Аналитический, 0,10	---

КАРТА (ПЛАН)

описание местоположения границ зон действия публичного сервитута по объекту "Строительство сетей газоснабжения с. Стахановка Первомайского района Республики Крым"

(наименование объекта землеустройства)

Сведения о местоположении границ объекта землеустройства

1254	5018618.97	4413548.65	Аналитический, 0,10	---
1255	5018619.15	4413551.81	Аналитический, 0,10	---
1256	5018628.69	4413551.23	Аналитический, 0,10	---
1257	5018628.51	4413548.06	Аналитический, 0,10	---
1258	5018632.50	4413547.83	Аналитический, 0,10	---
1259	5018632.68	4413550.99	Аналитический, 0,10	---
1260	5018674.33	4413548.45	Аналитический, 0,10	---
1261	5018674.15	4413545.28	Аналитический, 0,10	---
1262	5018678.14	4413545.05	Аналитический, 0,10	---
1263	5018678.33	4413548.21	Аналитический, 0,10	---
1264	5018700.78	4413546.85	Аналитический, 0,10	---
1265	5018700.60	4413543.64	Аналитический, 0,10	---
1266	5018704.59	4413543.41	Аналитический, 0,10	---
1267	5018704.77	4413546.60	Аналитический, 0,10	---
1268	5018717.03	4413545.86	Аналитический, 0,10	---
1269	5018716.87	4413543.20	Аналитический, 0,10	---
1270	5018720.87	4413542.99	Аналитический, 0,10	---
1271	5018721.02	4413545.61	Аналитический, 0,10	---
1272	5018737.53	4413544.61	Аналитический, 0,10	---
1273	5018737.35	4413541.50	Аналитический, 0,10	---
1274	5018741.34	4413541.26	Аналитический, 0,10	---
1275	5018741.53	4413544.37	Аналитический, 0,10	---
1276	5018758.36	4413543.31	Аналитический, 0,10	---
1277	5018758.18	4413540.30	Аналитический, 0,10	---
1278	5018762.18	4413540.06	Аналитический, 0,10	---
1279	5018762.36	4413543.10	Аналитический, 0,10	---
1280	5018765.38	4413542.91	Аналитический, 0,10	---
1281	5018765.83	4413549.39	Аналитический, 0,10	---
1282	5018760.84	4413549.72	Аналитический, 0,10	---
1283	5018760.74	4413548.21	Аналитический, 0,10	---
1284	5018739.07	4413549.52	Аналитический, 0,10	---
1285	5018739.18	4413551.03	Аналитический, 0,10	---
1286	5018735.19	4413551.30	Аналитический, 0,10	---
1287	5018735.08	4413549.77	Аналитический, 0,10	---
1288	5018719.36	4413550.72	Аналитический, 0,10	---
1289	5018719.47	4413552.43	Аналитический, 0,10	---
1290	5018715.48	4413552.69	Аналитический, 0,10	---
1291	5018715.37	4413550.97	Аналитический, 0,10	---
1292	5018698.40	4413552.00	Аналитический, 0,10	---
1293	5018698.51	4413553.84	Аналитический, 0,10	---
1294	5018694.52	4413554.08	Аналитический, 0,10	---
1295	5018694.41	4413552.24	Аналитический, 0,10	---

КАРТА (ПЛАН)

описание местоположения границ зон действия публичного сервитута по объекту "Строительство сетей газоснабжения с. Стахановка Первомайского района Республики Крым"

(наименование объекта землеустройства)

Сведения о местоположении границ объекта землеустройства

1296	5018684.82	4413552.83	Аналитический, 0,10	---
1297	5018684.93	4413554.68	Аналитический, 0,10	---
1298	5018680.94	4413554.95	Аналитический, 0,10	---
1299	5018680.83	4413553.07	Аналитический, 0,10	---
1300	5018635.73	4413555.81	Аналитический, 0,10	---
1301	5018635.82	4413557.28	Аналитический, 0,10	---
1302	5018631.82	4413557.52	Аналитический, 0,10	---
1303	5018631.74	4413556.06	Аналитический, 0,10	---
1304	5018616.05	4413557.01	Аналитический, 0,10	---
1305	5018616.13	4413558.29	Аналитический, 0,10	---
1306	5018612.13	4413558.53	Аналитический, 0,10	---
1307	5018612.05	4413557.25	Аналитический, 0,10	---
1308	5018587.53	4413558.75	Аналитический, 0,10	---
1309	5018587.62	4413560.21	Аналитический, 0,10	---
1310	5018583.63	4413560.45	Аналитический, 0,10	---
1311	5018583.54	4413558.99	Аналитический, 0,10	---
1312	5018567.72	4413559.95	Аналитический, 0,10	---
1313	5018567.83	4413561.75	Аналитический, 0,10	---
1314	5018563.83	4413561.99	Аналитический, 0,10	---
1315	5018563.73	4413560.19	Аналитический, 0,10	---
1316	5018538.75	4413561.71	Аналитический, 0,10	---
1317	5018538.87	4413563.82	Аналитический, 0,10	---
1318	5018534.88	4413564.04	Аналитический, 0,10	---
1319	5018534.75	4413561.96	Аналитический, 0,10	---
1320	5018518.42	4413562.95	Аналитический, 0,10	---
1321	5018518.55	4413565.15	Аналитический, 0,10	---
1322	5018514.56	4413565.39	Аналитический, 0,10	---
1323	5018514.43	4413563.19	Аналитический, 0,10	---
1324	5018485.66	4413564.94	Аналитический, 0,10	---
1325	5018485.81	4413567.36	Аналитический, 0,10	---
1326	5018481.82	4413567.60	Аналитический, 0,10	---
1327	5018481.67	4413565.19	Аналитический, 0,10	---
1328	5018466.96	4413566.08	Аналитический, 0,10	---
1329	5018467.17	4413569.26	Аналитический, 0,10	---
1330	5018463.18	4413569.51	Аналитический, 0,10	---
1331	5018462.97	4413566.33	Аналитический, 0,10	---
1332	5018434.69	4413568.05	Аналитический, 0,10	---
1333	5018434.89	4413571.22	Аналитический, 0,10	---
1334	5018430.90	4413571.48	Аналитический, 0,10	---
1335	5018430.69	4413568.29	Аналитический, 0,10	---
1336	5018420.14	4413568.93	Аналитический, 0,10	---
1337	5018420.32	4413572.02	Аналитический, 0,10	---

КАРТА (ПЛАН)

описание местоположения границ зон действия публичного сервитута по объекту "Строительство сетей газоснабжения с. Стахановка Первомайского района Республики Крым"

(наименование объекта землеустройства)

Сведения о местоположении границ объекта землеустройства

1338	5018416.33	4413572.26	Аналитический, 0,10	---
1339	5018416.15	4413569.18	Аналитический, 0,10	---
1340	5018403.23	4413569.96	Аналитический, 0,10	---
1341	5018403.40	4413572.79	Аналитический, 0,10	---
1342	5018399.41	4413573.03	Аналитический, 0,10	---
1343	5018399.24	4413570.20	Аналитический, 0,10	---
1344	5018372.64	4413571.82	Аналитический, 0,10	---
1345	5018372.82	4413574.87	Аналитический, 0,10	---
1346	5018368.83	4413575.11	Аналитический, 0,10	---
1347	5018368.65	4413572.07	Аналитический, 0,10	---
1348	5018344.56	4413573.53	Аналитический, 0,10	---
1349	5018344.78	4413577.28	Аналитический, 0,10	---
1350	5018340.79	4413577.53	Аналитический, 0,10	---
1351	5018340.57	4413573.77	Аналитический, 0,10	---
1352	5018328.38	4413574.52	Аналитический, 0,10	---
1353	5018328.62	4413578.53	Аналитический, 0,10	---
1354	5018324.62	4413578.77	Аналитический, 0,10	---
1355	5018324.38	4413574.76	Аналитический, 0,10	---
1356	5018294.87	4413576.55	Аналитический, 0,10	---
1357	5018295.10	4413580.31	Аналитический, 0,10	---
1358	5018291.10	4413580.55	Аналитический, 0,10	---
1359	5018290.88	4413576.80	Аналитический, 0,10	---
1360	5018283.15	4413577.27	Аналитический, 0,10	---
1361	5018283.38	4413581.17	Аналитический, 0,10	---
1362	5018279.39	4413581.41	Аналитический, 0,10	---
1363	5018279.16	4413577.51	Аналитический, 0,10	---
1364	5018257.74	4413578.81	Аналитический, 0,10	---
1365	5018257.98	4413582.73	Аналитический, 0,10	---
1366	5018253.98	4413582.97	Аналитический, 0,10	---
1367	5018253.75	4413579.06	Аналитический, 0,10	---
1368	5018238.74	4413579.97	Аналитический, 0,10	---
1369	5018238.97	4413583.85	Аналитический, 0,10	---
1370	5018234.98	4413584.08	Аналитический, 0,10	---
1371	5018234.75	4413580.21	Аналитический, 0,10	---
1372	5018227.49	4413580.66	Аналитический, 0,10	---
1373	5018231.13	4413641.43	Аналитический, 0,10	---
1374	5018236.01	4413723.51	Аналитический, 0,10	---
1375	5018237.97	4413731.47	Аналитический, 0,10	---
1376	5018240.63	4413733.86	Аналитический, 0,10	---
1377	5018255.24	4413733.50	Аналитический, 0,10	---
1378	5018254.33	4413715.03	Аналитический, 0,10	---
1379	5018258.33	4413714.83	Аналитический, 0,10	---

КАРТА (ПЛАН)

описание местоположения границ зон действия публичного сервитута по объекту "Строительство сетей газоснабжения с. Стахановка Первомайского района Республики Крым"

(наименование объекта землеустройства)

Сведения о местоположении границ объекта землеустройства

1380	5018259.24	4413733.40	Аналитический, 0,10	---
1381	5018267.51	4413733.20	Аналитический, 0,10	---
1382	5018289.89	4413727.68	Аналитический, 0,10	---
1383	5018378.76	4413724.20	Аналитический, 0,10	---
1384	5018378.45	4413714.78	Аналитический, 0,10	---
1385	5018481.68	4413709.69	Аналитический, 0,10	---
1386	5018481.28	4413703.13	Аналитический, 0,10	---
1387	5018485.28	4413702.88	Аналитический, 0,10	---
1388	5018485.68	4413709.50	Аналитический, 0,10	---
1389	5018543.50	4413706.65	Аналитический, 0,10	---
1390	5018543.10	4413700.08	Аналитический, 0,10	---
1391	5018547.09	4413699.84	Аналитический, 0,10	---
1392	5018547.49	4413706.45	Аналитический, 0,10	---
1393	5018621.25	4413702.82	Аналитический, 0,10	---
1394	5018621.47	4413707.53	Аналитический, 0,10	---
1395	5018668.56	4413705.35	Аналитический, 0,10	---
1396	5018667.85	4413692.74	Аналитический, 0,10	---
1397	5018671.85	4413692.52	Аналитический, 0,10	---
1398	5018672.46	4413703.55	Аналитический, 0,10	---
1399	5018733.76	4413700.13	Аналитический, 0,10	---
1400	5018733.15	4413689.14	Аналитический, 0,10	---
1401	5018737.14	4413688.92	Аналитический, 0,10	---
1402	5018737.76	4413699.91	Аналитический, 0,10	---
1403	5018741.87	4413699.68	Аналитический, 0,10	---
1404	5018740.80	4413680.51	Аналитический, 0,10	---
1405	5018744.79	4413680.28	Аналитический, 0,10	---
1406	5018745.86	4413699.46	Аналитический, 0,10	---
1407	5018757.74	4413698.75	Аналитический, 0,10	---
1408	5018757.70	4413697.89	Аналитический, 0,10	---
1409	5018767.31	4413697.40	Аналитический, 0,10	---
1410	5018767.47	4413701.32	Аналитический, 0,10	---
1411	5018839.47	4413697.53	Аналитический, 0,10	---
1412	5018992.19	4413688.65	Аналитический, 0,10	---
1413	5019044.04	4413685.64	Аналитический, 0,10	---
1414	5019048.03	4413685.41	Аналитический, 0,10	---
1415	5019058.33	4413684.81	Аналитический, 0,10	---
1416	5019059.65	4413708.90	Аналитический, 0,10	---
1417	5019065.93	4413708.56	Аналитический, 0,10	---
1418	5019065.48	4413700.10	Аналитический, 0,10	---
1419	5019087.20	4413698.93	Аналитический, 0,10	---
1420	5019088.39	4413721.08	Аналитический, 0,10	---
1421	5019066.67	4413722.25	Аналитический, 0,10	---

КАРТА (ПЛАН)

описание местоположения границ зон действия публичного сервитута по объекту "Строительство сетей газоснабжения с. Стахановка Первомайского района Республики Крым"

(наименование объекта землеустройства)

Сведения о местоположении границ объекта землеустройства

1422	5019066.27	4413714.81	Аналитический, 0,10	---
1423	5019061.00	4413715.10	Аналитический, 0,10	---
1424	5019062.02	4413733.72	Аналитический, 0,10	---
1425	5019065.30	4413733.57	Аналитический, 0,10	---
1426	5019074.67	4413732.25	Аналитический, 0,10	---
1427	5019085.65	4413731.73	Аналитический, 0,10	---
1428	5019100.13	4413733.65	Аналитический, 0,10	---
1429	5019111.62	4413744.84	Аналитический, 0,10	---
1430	5019115.55	4414128.72	Аналитический, 0,10	---
1431	5019108.45	4414128.72	Аналитический, 0,10	---
1432	5019113.08	4414535.32	Аналитический, 0,10	---
1433	5019110.87	4414535.37	Аналитический, 0,10	---
1434	5019111.69	4414935.40	Аналитический, 0,10	---
1435	5019118.01	4415728.07	Аналитический, 0,10	---
1436	5019119.99	4416012.44	Аналитический, 0,10	---
1437	5019125.42	4416023.73	Аналитический, 0,10	---
1438	5019124.83	4416054.44	Аналитический, 0,10	---
1439	5019115.56	4416054.35	Аналитический, 0,10	---
1	5019115.55	4416063.32	Аналитический, 0,10	---

3. Сведения о характерных точках части (частей) границы объекта землеустройства

-	-	-	-	-
---	---	---	---	---

4. Сведения о частях границ объекта землеустройства, совпадающих с местоположением внешних границ природных объектов и (или) объектов искусственного происхождения

Обозначение части границ		Описание прохождения части границы
от точки	до точки	
1	2	3
1	2	---
2	3	---
3	4	---
4	5	---
5	6	---
6	7	---
7	8	---
8	9	---
9	10	---
10	11	---
11	12	---
12	13	---

КАРТА (ПЛАН)

описание местоположения границ зон действия публичного сервитута по объекту "Строительство сетей газоснабжения с. Стахановка Первомайского района Республики Крым"

(наименование объекта землеустройства)

Сведения о местоположении границ объекта землеустройства

13	14	---
14	15	---
15	16	---
16	17	---
17	18	---
18	19	---
19	20	---
20	21	---
21	22	---
22	23	---
23	24	---
24	25	---
25	26	---
26	27	---
27	28	---
28	29	---
29	30	---
30	31	---
31	32	---
32	33	---
33	34	---
34	35	---
35	36	---
36	37	---
37	38	---
38	39	---
39	40	---
40	41	---
41	42	---
42	43	---
43	44	---
44	45	---
45	46	---
46	47	---
47	48	---
48	49	---
49	50	---
50	51	---
51	52	---
52	53	---
53	54	---
54	55	---

КАРТА (ПЛАН)

описание местоположения границ зон действия публичного сервитута по объекту "Строительство сетей газоснабжения с. Стахановка Первомайского района Республики Крым"

(наименование объекта землеустройства)

Сведения о местоположении границ объекта землеустройства

55	56	---
56	57	---
57	58	---
58	59	---
59	60	---
60	61	---
61	62	---
62	63	---
63	64	---
64	65	---
65	66	---
66	67	---
67	68	---
68	69	---
69	70	---
70	71	---
71	72	---
72	73	---
73	74	---
74	75	---
75	76	---
76	77	---
77	78	---
78	79	---
79	80	---
80	81	---
81	82	---
82	83	---
83	84	---
84	85	---
85	86	---
86	87	---
87	88	---
88	89	---
89	90	---
90	91	---
91	92	---
92	93	---
93	94	---
94	95	---
95	96	---
96	97	---

КАРТА (ПЛАН)

описание местоположения границ зон действия публичного сервитута по объекту "Строительство сетей газоснабжения с. Стахановка Первомайского района Республики Крым"

(наименование объекта землеустройства)

Сведения о местоположении границ объекта землеустройства

97	98	---
98	99	---
99	100	---
100	101	---
101	102	---
102	103	---
103	104	---
104	105	---
105	106	---
106	107	---
107	108	---
108	109	---
109	110	---
110	111	---
111	112	---
112	113	---
113	114	---
114	115	---
115	116	---
116	117	---
117	118	---
118	119	---
119	120	---
120	121	---
121	122	---
122	123	---
123	124	---
124	125	---
125	126	---
126	127	---
127	128	---
128	129	---
129	130	---
130	131	---
131	132	---
132	133	---
133	134	---
134	135	---
135	136	---
136	137	---
137	138	---
138	139	---

КАРТА (ПЛАН)

описание местоположения границ зон действия публичного сервитута по объекту "Строительство сетей газоснабжения с. Стахановка Первомайского района Республики Крым"

(наименование объекта землеустройства)

Сведения о местоположении границ объекта землеустройства

139	140	---
140	141	---
141	142	---
142	143	---
143	144	---
144	145	---
145	146	---
146	147	---
147	148	---
148	149	---
149	150	---
150	151	---
151	152	---
152	153	---
153	154	---
154	155	---
155	156	---
156	157	---
157	158	---
158	159	---
159	160	---
160	161	---
161	162	---
162	163	---
163	164	---
164	165	---
165	166	---
166	167	---
167	168	---
168	169	---
169	170	---
170	171	---
171	172	---
172	173	---
173	174	---
174	175	---
175	176	---
176	177	---
177	178	---
178	179	---
179	180	---
180	181	---

КАРТА (ПЛАН)

описание местоположения границ зон действия публичного сервитута по объекту "Строительство сетей газоснабжения с. Стахановка Первомайского района Республики Крым"

(наименование объекта землеустройства)

Сведения о местоположении границ объекта землеустройства

181	182	---
182	183	---
183	184	---
184	185	---
185	186	---
186	187	---
187	188	---
188	189	---
189	190	---
190	191	---
191	192	---
192	193	---
193	194	---
194	195	---
195	196	---
196	197	---
197	198	---
198	199	---
199	200	---
200	201	---
201	202	---
202	203	---
203	204	---
204	205	---
205	206	---
206	207	---
207	208	---
208	209	---
209	210	---
210	211	---
211	212	---
212	213	---
213	214	---
214	215	---
215	216	---
216	217	---
217	218	---
218	219	---
219	220	---
220	221	---
221	222	---
222	223	---

КАРТА (ПЛАН)

описание местоположения границ зон действия публичного сервитута по объекту "Строительство сетей газоснабжения с. Стахановка Первомайского района Республики Крым"

(наименование объекта землеустройства)

Сведения о местоположении границ объекта землеустройства

223	224	---
224	225	---
225	226	---
226	227	---
227	228	---
228	229	---
229	230	---
230	231	---
231	232	---
232	233	---
233	234	---
234	235	---
235	236	---
236	237	---
237	238	---
238	239	---
239	240	---
240	241	---
241	242	---
242	243	---
243	244	---
244	245	---
245	246	---
246	247	---
247	248	---
248	249	---
249	250	---
250	251	---
251	252	---
252	253	---
253	254	---
254	255	---
255	256	---
256	257	---
257	258	---
258	259	---
259	260	---
260	261	---
261	262	---
262	263	---
263	264	---
264	265	---

КАРТА (ПЛАН)

описание местоположения границ зон действия публичного сервитута по объекту "Строительство сетей газоснабжения с. Стахановка Первомайского района Республики Крым"

(наименование объекта землеустройства)

Сведения о местоположении границ объекта землеустройства

265	266	---
266	267	---
267	268	---
268	269	---
269	270	---
270	271	---
271	272	---
272	273	---
273	274	---
274	275	---
275	276	---
276	277	---
277	278	---
278	279	---
279	280	---
280	281	---
281	282	---
282	283	---
283	284	---
284	285	---
285	286	---
286	287	---
287	288	---
288	289	---
289	290	---
290	291	---
291	292	---
292	293	---
293	294	---
294	295	---
295	296	---
296	297	---
297	298	---
298	299	---
299	300	---
300	301	---
301	302	---
302	303	---
303	304	---
304	305	---
305	306	---
306	307	---

КАРТА (ПЛАН)

описание местоположения границ зон действия публичного сервитута по объекту "Строительство сетей газоснабжения с. Стахановка Первомайского района Республики Крым"

(наименование объекта землеустройства)

Сведения о местоположении границ объекта землеустройства

307	308	---
308	309	---
309	310	---
310	311	---
311	312	---
312	313	---
313	314	---
314	315	---
315	316	---
316	317	---
317	318	---
318	319	---
319	320	---
320	321	---
321	322	---
322	323	---
323	324	---
324	325	---
325	326	---
326	327	---
327	328	---
328	329	---
329	330	---
330	331	---
331	332	---
332	333	---
333	334	---
334	335	---
335	336	---
336	337	---
337	338	---
338	339	---
339	340	---
340	341	---
341	342	---
342	343	---
343	344	---
344	345	---
345	346	---
346	347	---
347	348	---
348	349	---

КАРТА (ПЛАН)

описание местоположения границ зон действия публичного сервитута по объекту "Строительство сетей газоснабжения с. Стахановка Первомайского района Республики Крым"

(наименование объекта землеустройства)

Сведения о местоположении границ объекта землеустройства

349	350	---
350	351	---
351	352	---
352	353	---
353	354	---
354	355	---
355	356	---
356	357	---
357	358	---
358	359	---
359	360	---
360	361	---
361	362	---
362	363	---
363	364	---
364	365	---
365	366	---
366	367	---
367	368	---
368	369	---
369	370	---
370	371	---
371	372	---
372	373	---
373	374	---
374	375	---
375	376	---
376	377	---
377	378	---
378	379	---
379	380	---
380	381	---
381	382	---
382	383	---
383	384	---
384	385	---
385	386	---
386	387	---
387	388	---
388	389	---
389	390	---
390	391	---

КАРТА (ПЛАН)

описание местоположения границ зон действия публичного сервитута по объекту "Строительство сетей газоснабжения с. Стахановка Первомайского района Республики Крым"

(наименование объекта землеустройства)

Сведения о местоположении границ объекта землеустройства

391	392	---
392	393	---
393	394	---
394	395	---
395	396	---
396	397	---
397	398	---
398	399	---
399	400	---
400	401	---
401	402	---
402	403	---
403	404	---
404	405	---
405	406	---
406	407	---
407	408	---
408	409	---
409	410	---
410	411	---
411	412	---
412	413	---
413	414	---
414	415	---
415	416	---
416	417	---
417	418	---
418	419	---
419	420	---
420	421	---
421	422	---
422	423	---
423	424	---
424	425	---
425	426	---
426	427	---
427	428	---
428	429	---
429	430	---
430	431	---
431	432	---
432	433	---

КАРТА (ПЛАН)

описание местоположения границ зон действия публичного сервитута по объекту "Строительство сетей газоснабжения с. Стахановка Первомайского района Республики Крым"

(наименование объекта землеустройства)

Сведения о местоположении границ объекта землеустройства

433	434	---
434	435	---
435	436	---
436	437	---
437	438	---
438	439	---
439	440	---
440	441	---
441	442	---
442	443	---
443	444	---
444	445	---
445	446	---
446	447	---
447	448	---
448	449	---
449	450	---
450	451	---
451	452	---
452	453	---
453	454	---
454	455	---
455	456	---
456	457	---
457	458	---
458	459	---
459	460	---
460	461	---
461	462	---
462	463	---
463	464	---
464	465	---
465	466	---
466	467	---
467	468	---
468	469	---
469	470	---
470	471	---
471	472	---
472	473	---
473	474	---
474	475	---

КАРТА (ПЛАН)

описание местоположения границ зон действия публичного сервитута по объекту "Строительство сетей газоснабжения с. Стахановка Первомайского района Республики Крым"

(наименование объекта землеустройства)

Сведения о местоположении границ объекта землеустройства

475	476	---
476	477	---
477	478	---
478	479	---
479	480	---
480	481	---
481	482	---
482	483	---
483	484	---
484	485	---
485	486	---
486	487	---
487	488	---
488	489	---
489	490	---
490	491	---
491	492	---
492	493	---
493	494	---
494	495	---
495	496	---
496	497	---
497	498	---
498	499	---
499	500	---
500	501	---
501	502	---
502	503	---
503	504	---
504	505	---
505	506	---
506	507	---
507	508	---
508	509	---
509	510	---
510	511	---
511	512	---
512	513	---
513	514	---
514	515	---
515	516	---
516	517	---

КАРТА (ПЛАН)

описание местоположения границ зон действия публичного сервитута по объекту "Строительство сетей газоснабжения с. Стахановка Первомайского района Республики Крым"

(наименование объекта землеустройства)

Сведения о местоположении границ объекта землеустройства

517	518	---
518	519	---
519	520	---
520	521	---
521	522	---
522	523	---
523	524	---
524	525	---
525	526	---
526	527	---
527	528	---
528	529	---
529	530	---
530	531	---
531	532	---
532	533	---
533	534	---
534	535	---
535	536	---
536	537	---
537	538	---
538	539	---
539	540	---
540	541	---
541	542	---
542	543	---
543	544	---
544	545	---
545	546	---
546	547	---
547	548	---
548	549	---
549	550	---
550	551	---
551	552	---
552	553	---
553	554	---
554	555	---
555	556	---
556	557	---
557	558	---
558	559	---

КАРТА (ПЛАН)

описание местоположения границ зон действия публичного сервитута по объекту "Строительство сетей газоснабжения с. Стахановка Первомайского района Республики Крым"

(наименование объекта землеустройства)

Сведения о местоположении границ объекта землеустройства

559	560	---
560	561	---
561	562	---
562	563	---
563	564	---
564	565	---
565	566	---
566	567	---
567	568	---
568	569	---
569	570	---
570	571	---
571	572	---
572	573	---
573	574	---
574	575	---
575	576	---
576	577	---
577	578	---
578	579	---
579	580	---
580	581	---
581	582	---
582	583	---
583	584	---
584	585	---
585	586	---
586	587	---
587	588	---
588	589	---
589	590	---
590	591	---
591	592	---
592	593	---
593	594	---
594	595	---
595	596	---
596	597	---
597	598	---
598	599	---
599	600	---
600	601	---

КАРТА (ПЛАН)

описание местоположения границ зон действия публичного сервитута по объекту "Строительство сетей газоснабжения с. Стахановка Первомайского района Республики Крым"

(наименование объекта землеустройства)

Сведения о местоположении границ объекта землеустройства

601	602	---
602	603	---
603	604	---
604	605	---
605	606	---
606	607	---
607	608	---
608	609	---
609	610	---
610	611	---
611	612	---
612	613	---
613	614	---
614	615	---
615	616	---
616	617	---
617	618	---
618	619	---
619	620	---
620	621	---
621	622	---
622	623	---
623	624	---
624	625	---
625	626	---
626	627	---
627	628	---
628	629	---
629	630	---
630	631	---
631	632	---
632	633	---
633	634	---
634	635	---
635	636	---
636	637	---
637	638	---
638	639	---
639	640	---
640	641	---
641	642	---
642	643	---

КАРТА (ПЛАН)

описание местоположения границ зон действия публичного сервитута по объекту "Строительство сетей газоснабжения с. Стахановка Первомайского района Республики Крым"

(наименование объекта землеустройства)

Сведения о местоположении границ объекта землеустройства

643	644	---
644	645	---
645	646	---
646	647	---
647	648	---
648	649	---
649	650	---
650	651	---
651	652	---
652	653	---
653	654	---
654	655	---
655	656	---
656	657	---
657	658	---
658	659	---
659	660	---
660	661	---
661	662	---
662	663	---
663	664	---
664	665	---
665	666	---
666	667	---
667	668	---
668	669	---
669	670	---
670	671	---
671	672	---
672	673	---
673	674	---
674	675	---
675	676	---
676	677	---
677	678	---
678	679	---
679	680	---
680	681	---
681	682	---
682	683	---
683	684	---
684	685	---

КАРТА (ПЛАН)

описание местоположения границ зон действия публичного сервитута по объекту "Строительство сетей газоснабжения с. Стахановка Первомайского района Республики Крым"

(наименование объекта землеустройства)

Сведения о местоположении границ объекта землеустройства

685	686	---
686	687	---
687	688	---
688	689	---
689	690	---
690	691	---
691	692	---
692	693	---
693	694	---
694	695	---
695	696	---
696	697	---
697	698	---
698	699	---
699	700	---
700	701	---
701	702	---
702	703	---
703	704	---
704	705	---
705	706	---
706	707	---
707	708	---
708	709	---
709	710	---
710	711	---
711	712	---
712	713	---
713	714	---
714	715	---
715	716	---
716	717	---
717	718	---
718	719	---
719	720	---
720	721	---
721	722	---
722	723	---
723	724	---
724	725	---
725	726	---
726	727	---

КАРТА (ПЛАН)

описание местоположения границ зон действия публичного сервитута по объекту "Строительство сетей газоснабжения с. Стахановка Первомайского района Республики Крым"

(наименование объекта землеустройства)

Сведения о местоположении границ объекта землеустройства

727	728	---
728	729	---
729	730	---
730	731	---
731	732	---
732	733	---
733	734	---
734	735	---
735	736	---
736	737	---
737	738	---
738	739	---
739	740	---
740	741	---
741	742	---
742	743	---
743	744	---
744	745	---
745	746	---
746	747	---
747	748	---
748	749	---
749	750	---
750	751	---
751	752	---
752	753	---
753	754	---
754	755	---
755	756	---
756	757	---
757	758	---
758	759	---
759	760	---
760	761	---
761	762	---
762	763	---
763	764	---
764	765	---
765	766	---
766	767	---
767	768	---
768	769	---

КАРТА (ПЛАН)

описание местоположения границ зон действия публичного сервитута по объекту "Строительство сетей газоснабжения с. Стахановка Первомайского района Республики Крым"

(наименование объекта землеустройства)

Сведения о местоположении границ объекта землеустройства

769	770	---
770	771	---
771	772	---
772	773	---
773	774	---
774	775	---
775	776	---
776	777	---
777	778	---
778	779	---
779	780	---
780	781	---
781	782	---
782	783	---
783	784	---
784	785	---
785	786	---
786	787	---
787	788	---
788	789	---
789	790	---
790	791	---
791	792	---
792	793	---
793	794	---
794	795	---
795	796	---
796	797	---
797	798	---
798	799	---
799	800	---
800	801	---
801	802	---
802	803	---
803	804	---
804	805	---
805	806	---
806	807	---
807	808	---
808	809	---
809	810	---
810	811	---

КАРТА (ПЛАН)

описание местоположения границ зон действия публичного сервитута по объекту "Строительство сетей газоснабжения с. Стахановка Первомайского района Республики Крым"

(наименование объекта землеустройства)

Сведения о местоположении границ объекта землеустройства

811	812	---
812	813	---
813	814	---
814	815	---
815	816	---
816	817	---
817	818	---
818	819	---
819	820	---
820	821	---
821	822	---
822	823	---
823	824	---
824	825	---
825	826	---
826	827	---
827	828	---
828	829	---
829	830	---
830	831	---
831	832	---
832	833	---
833	834	---
834	835	---
835	836	---
836	837	---
837	838	---
838	839	---
839	840	---
840	841	---
841	842	---
842	843	---
843	844	---
844	845	---
845	846	---
846	847	---
847	848	---
848	849	---
849	850	---
850	851	---
851	852	---
852	853	---

КАРТА (ПЛАН)

описание местоположения границ зон действия публичного сервитута по объекту "Строительство сетей газоснабжения с. Стахановка Первомайского района Республики Крым"

(наименование объекта землеустройства)

Сведения о местоположении границ объекта землеустройства

853	854	---
854	855	---
855	856	---
856	857	---
857	858	---
858	859	---
859	860	---
860	861	---
861	862	---
862	863	---
863	864	---
864	865	---
865	866	---
866	867	---
867	868	---
868	869	---
869	870	---
870	871	---
871	872	---
872	873	---
873	874	---
874	875	---
875	876	---
876	877	---
877	878	---
878	879	---
879	880	---
880	881	---
881	882	---
882	883	---
883	884	---
884	885	---
885	886	---
886	887	---
887	888	---
888	889	---
889	890	---
890	891	---
891	892	---
892	893	---
893	894	---
894	895	---

КАРТА (ПЛАН)

описание местоположения границ зон действия публичного сервитута по объекту "Строительство сетей газоснабжения с. Стахановка Первомайского района Республики Крым"

(наименование объекта землеустройства)

Сведения о местоположении границ объекта землеустройства

895	896	---
896	897	---
897	898	---
898	899	---
899	900	---
900	901	---
901	902	---
902	903	---
903	904	---
904	905	---
905	906	---
906	907	---
907	908	---
908	909	---
909	910	---
910	911	---
911	912	---
912	913	---
913	914	---
914	915	---
915	916	---
916	917	---
917	918	---
918	919	---
919	920	---
920	921	---
921	922	---
922	923	---
923	924	---
924	925	---
925	926	---
926	927	---
927	928	---
928	929	---
929	930	---
930	931	---
931	932	---
932	933	---
933	934	---
934	935	---
935	936	---
936	937	---

КАРТА (ПЛАН)

описание местоположения границ зон действия публичного сервитута по объекту "Строительство сетей газоснабжения с. Стахановка Первомайского района Республики Крым"

(наименование объекта землеустройства)

Сведения о местоположении границ объекта землеустройства

937	938	---
938	939	---
939	940	---
940	941	---
941	942	---
942	943	---
943	944	---
944	945	---
945	946	---
946	947	---
947	948	---
948	949	---
949	950	---
950	951	---
951	952	---
952	953	---
953	954	---
954	955	---
955	956	---
956	957	---
957	958	---
958	959	---
959	960	---
960	961	---
961	962	---
962	963	---
963	964	---
964	965	---
965	966	---
966	967	---
967	968	---
968	969	---
969	970	---
970	971	---
971	972	---
972	973	---
973	974	---
974	975	---
975	976	---
976	977	---
977	978	---
978	979	---

КАРТА (ПЛАН)

описание местоположения границ зон действия публичного сервитута по объекту "Строительство сетей газоснабжения с. Стахановка Первомайского района Республики Крым"

(наименование объекта землеустройства)

Сведения о местоположении границ объекта землеустройства

979	980	---
980	981	---
981	982	---
982	983	---
983	984	---
984	985	---
985	986	---
986	987	---
987	988	---
988	989	---
989	990	---
990	991	---
991	992	---
992	993	---
993	994	---
994	995	---
995	996	---
996	997	---
997	998	---
998	999	---
999	1000	---
1000	1001	---
1001	1002	---
1002	1003	---
1003	1004	---
1004	1005	---
1005	1006	---
1006	1007	---
1007	1008	---
1008	1009	---
1009	1010	---
1010	1011	---
1011	1012	---
1012	1013	---
1013	1014	---
1014	1015	---
1015	1016	---
1016	1017	---
1017	1018	---
1018	1019	---
1019	1020	---
1020	1021	---

КАРТА (ПЛАН)

описание местоположения границ зон действия публичного сервитута по объекту "Строительство сетей газоснабжения с. Стахановка Первомайского района Республики Крым"

(наименование объекта землеустройства)

Сведения о местоположении границ объекта землеустройства

1021	1022	---
1022	1023	---
1023	1024	---
1024	1025	---
1025	1026	---
1026	1027	---
1027	1028	---
1028	1029	---
1029	1030	---
1030	1031	---
1031	1032	---
1032	1033	---
1033	1034	---
1034	1035	---
1035	1036	---
1036	1037	---
1037	1038	---
1038	1039	---
1039	1040	---
1040	1041	---
1041	1042	---
1042	1043	---
1043	1044	---
1044	1045	---
1045	1046	---
1046	1047	---
1047	1048	---
1048	1049	---
1049	1050	---
1050	1051	---
1051	1052	---
1052	1053	---
1053	1054	---
1054	1055	---
1055	1056	---
1056	1057	---
1057	1058	---
1058	1059	---
1059	1060	---
1060	1061	---
1061	1062	---
1062	1063	---

КАРТА (ПЛАН)

описание местоположения границ зон действия публичного сервитута по объекту "Строительство сетей газоснабжения с. Стахановка Первомайского района Республики Крым"

(наименование объекта землеустройства)

Сведения о местоположении границ объекта землеустройства

1063	1064	---
1064	1065	---
1065	1066	---
1066	1067	---
1067	1068	---
1068	1069	---
1069	1070	---
1070	1071	---
1071	1072	---
1072	1073	---
1073	1074	---
1074	1075	---
1075	1076	---
1076	1077	---
1077	1078	---
1078	1079	---
1079	1080	---
1080	1081	---
1081	1082	---
1082	1083	---
1083	1084	---
1084	1085	---
1085	1086	---
1086	1087	---
1087	1088	---
1088	1089	---
1089	1090	---
1090	1091	---
1091	1092	---
1092	1093	---
1093	1094	---
1094	1095	---
1095	1096	---
1096	1097	---
1097	1098	---
1098	1099	---
1099	1100	---
1100	1101	---
1101	1102	---
1102	1103	---
1103	1104	---
1104	1105	---

КАРТА (ПЛАН)

описание местоположения границ зон действия публичного сервитута по объекту "Строительство сетей газоснабжения с. Стахановка Первомайского района Республики Крым"

(наименование объекта землеустройства)

Сведения о местоположении границ объекта землеустройства

1105	1106	---
1106	1107	---
1107	1108	---
1108	1109	---
1109	1110	---
1110	1111	---
1111	1112	---
1112	1113	---
1113	1114	---
1114	1115	---
1115	1116	---
1116	1117	---
1117	1118	---
1118	1119	---
1119	1120	---
1120	1121	---
1121	1122	---
1122	1123	---
1123	1124	---
1124	1125	---
1125	1126	---
1126	1127	---
1127	1128	---
1128	1129	---
1129	1130	---
1130	1131	---
1131	1132	---
1132	1133	---
1133	1134	---
1134	1135	---
1135	1136	---
1136	1137	---
1137	1138	---
1138	1139	---
1139	1140	---
1140	1141	---
1141	1142	---
1142	1143	---
1143	1144	---
1144	1145	---
1145	1146	---
1146	1147	---

КАРТА (ПЛАН)

описание местоположения границ зон действия публичного сервитута по объекту "Строительство сетей газоснабжения с. Стахановка Первомайского района Республики Крым"

(наименование объекта землеустройства)

Сведения о местоположении границ объекта землеустройства

1147	1148	---
1148	1149	---
1149	1150	---
1150	1151	---
1151	1152	---
1152	1153	---
1153	1154	---
1154	1155	---
1155	1156	---
1156	1157	---
1157	1158	---
1158	1159	---
1159	1160	---
1160	1161	---
1161	1162	---
1162	1163	---
1163	1164	---
1164	1165	---
1165	1166	---
1166	1167	---
1167	1168	---
1168	1169	---
1169	1170	---
1170	1171	---
1171	1172	---
1172	1173	---
1173	1174	---
1174	1175	---
1175	1176	---
1176	1177	---
1177	1178	---
1178	1179	---
1179	1180	---
1180	1181	---
1181	1182	---
1182	1183	---
1183	1184	---
1184	1185	---
1185	1186	---
1186	1187	---
1187	1188	---
1188	1189	---

КАРТА (ПЛАН)

описание местоположения границ зон действия публичного сервитута по объекту "Строительство сетей газоснабжения с. Стахановка Первомайского района Республики Крым"

(наименование объекта землеустройства)

Сведения о местоположении границ объекта землеустройства

1189	1190	---
1190	1191	---
1191	1192	---
1192	1193	---
1193	1194	---
1194	1195	---
1195	1196	---
1196	1197	---
1197	1198	---
1198	1199	---
1199	1200	---
1200	1201	---
1201	1202	---
1202	1203	---
1203	1204	---
1204	1205	---
1205	1206	---
1206	1207	---
1207	1208	---
1208	1209	---
1209	1210	---
1210	1211	---
1211	1212	---
1212	1213	---
1213	1214	---
1214	1215	---
1215	1216	---
1216	1217	---
1217	1218	---
1218	1219	---
1219	1220	---
1220	1221	---
1221	1222	---
1222	1223	---
1223	1224	---
1224	1225	---
1225	1226	---
1226	1227	---
1227	1228	---
1228	1229	---
1229	1230	---
1230	1231	---

КАРТА (ПЛАН)

описание местоположения границ зон действия публичного сервитута по объекту "Строительство сетей газоснабжения с. Стахановка Первомайского района Республики Крым"

(наименование объекта землеустройства)

Сведения о местоположении границ объекта землеустройства

1231	1232	---
1232	1233	---
1233	1234	---
1234	1235	---
1235	1236	---
1236	1237	---
1237	1238	---
1238	1239	---
1239	1240	---
1240	1241	---
1241	1242	---
1242	1243	---
1243	1244	---
1244	1245	---
1245	1246	---
1246	1247	---
1247	1248	---
1248	1249	---
1249	1250	---
1250	1251	---
1251	1252	---
1252	1253	---
1253	1254	---
1254	1255	---
1255	1256	---
1256	1257	---
1257	1258	---
1258	1259	---
1259	1260	---
1260	1261	---
1261	1262	---
1262	1263	---
1263	1264	---
1264	1265	---
1265	1266	---
1266	1267	---
1267	1268	---
1268	1269	---
1269	1270	---
1270	1271	---
1271	1272	---
1272	1273	---

КАРТА (ПЛАН)

описание местоположения границ зон действия публичного сервитута по объекту "Строительство сетей газоснабжения с. Стахановка Первомайского района Республики Крым"

(наименование объекта землеустройства)

Сведения о местоположении границ объекта землеустройства

1273	1274	---
1274	1275	---
1275	1276	---
1276	1277	---
1277	1278	---
1278	1279	---
1279	1280	---
1280	1281	---
1281	1282	---
1282	1283	---
1283	1284	---
1284	1285	---
1285	1286	---
1286	1287	---
1287	1288	---
1288	1289	---
1289	1290	---
1290	1291	---
1291	1292	---
1292	1293	---
1293	1294	---
1294	1295	---
1295	1296	---
1296	1297	---
1297	1298	---
1298	1299	---
1299	1300	---
1300	1301	---
1301	1302	---
1302	1303	---
1303	1304	---
1304	1305	---
1305	1306	---
1306	1307	---
1307	1308	---
1308	1309	---
1309	1310	---
1310	1311	---
1311	1312	---
1312	1313	---
1313	1314	---
1314	1315	---

КАРТА (ПЛАН)

описание местоположения границ зон действия публичного сервитута по объекту "Строительство сетей газоснабжения с. Стахановка Первомайского района Республики Крым"

(наименование объекта землеустройства)

Сведения о местоположении границ объекта землеустройства

1315	1316	---
1316	1317	---
1317	1318	---
1318	1319	---
1319	1320	---
1320	1321	---
1321	1322	---
1322	1323	---
1323	1324	---
1324	1325	---
1325	1326	---
1326	1327	---
1327	1328	---
1328	1329	---
1329	1330	---
1330	1331	---
1331	1332	---
1332	1333	---
1333	1334	---
1334	1335	---
1335	1336	---
1336	1337	---
1337	1338	---
1338	1339	---
1339	1340	---
1340	1341	---
1341	1342	---
1342	1343	---
1343	1344	---
1344	1345	---
1345	1346	---
1346	1347	---
1347	1348	---
1348	1349	---
1349	1350	---
1350	1351	---
1351	1352	---
1352	1353	---
1353	1354	---
1354	1355	---
1355	1356	---
1356	1357	---

КАРТА (ПЛАН)

описание местоположения границ зон действия публичного сервитута по объекту "Строительство сетей газоснабжения с. Стахановка Первомайского района Республики Крым"

(наименование объекта землеустройства)

Сведения о местоположении границ объекта землеустройства

1357	1358	---
1358	1359	---
1359	1360	---
1360	1361	---
1361	1362	---
1362	1363	---
1363	1364	---
1364	1365	---
1365	1366	---
1366	1367	---
1367	1368	---
1368	1369	---
1369	1370	---
1370	1371	---
1371	1372	---
1372	1373	---
1373	1374	---
1374	1375	---
1375	1376	---
1376	1377	---
1377	1378	---
1378	1379	---
1379	1380	---
1380	1381	---
1381	1382	---
1382	1383	---
1383	1384	---
1384	1385	---
1385	1386	---
1386	1387	---
1387	1388	---
1388	1389	---
1389	1390	---
1390	1391	---
1391	1392	---
1392	1393	---
1393	1394	---
1394	1395	---
1395	1396	---
1396	1397	---
1397	1398	---
1398	1399	---

КАРТА (ПЛАН)

описание местоположения границ зон действия публичного сервитута по объекту "Строительство сетей газоснабжения с. Стахановка Первомайского района Республики Крым"

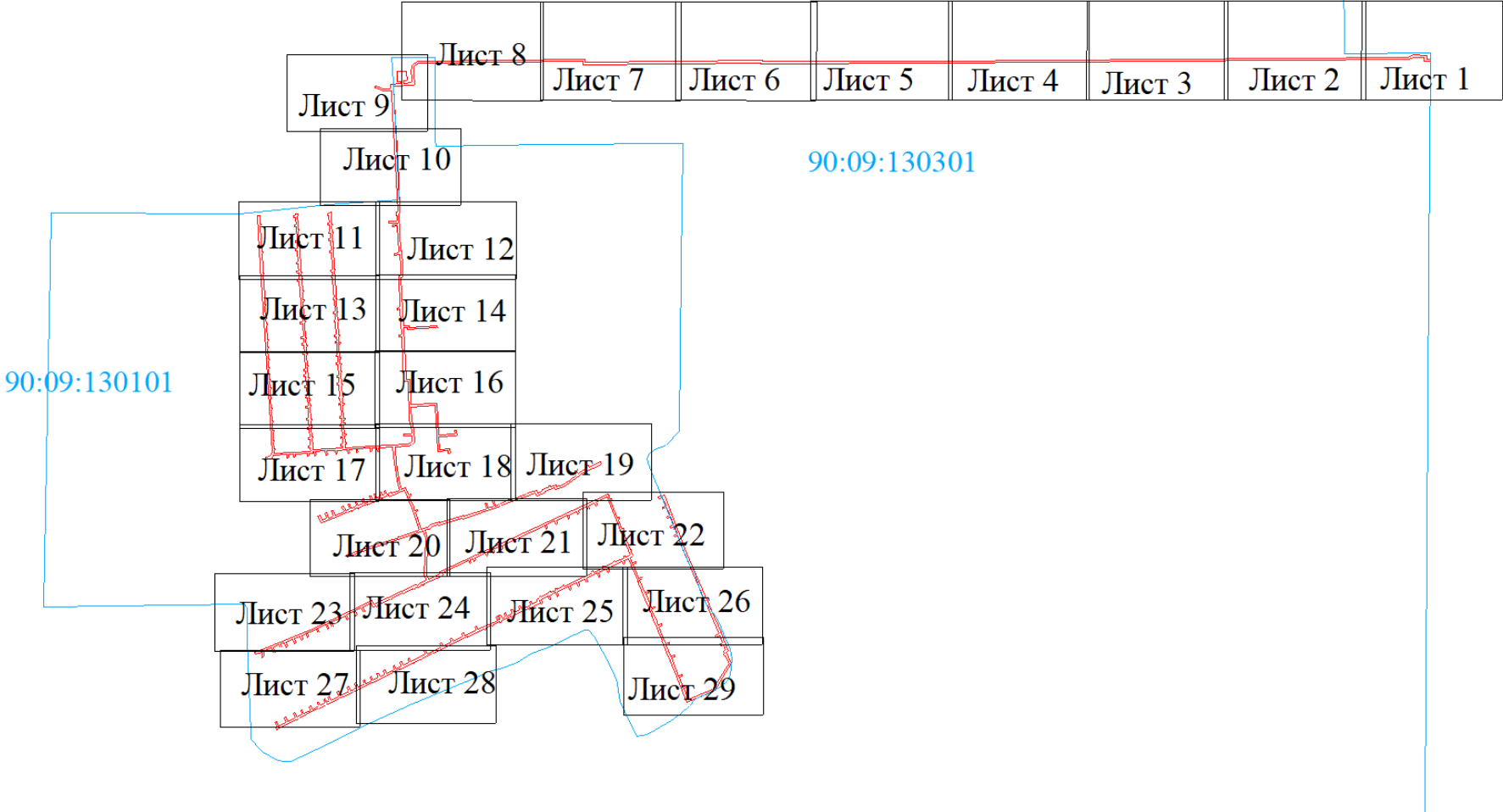
(наименование объекта землеустройства)

Сведения о местоположении границ объекта землеустройства






1399	1400	---
1400	1401	---
1401	1402	---
1402	1403	---
1403	1404	---
1404	1405	---
1405	1406	---
1406	1407	---
1407	1408	---
1408	1409	---
1409	1410	---
1410	1411	---
1411	1412	---
1412	1413	---
1413	1414	---
1414	1415	---
1415	1416	---
1416	1417	---
1417	1418	---
1418	1419	---
1419	1420	---
1420	1421	---
1421	1422	---
1422	1423	---
1423	1424	---
1424	1425	---
1425	1426	---
1426	1427	---
1427	1428	---
1428	1429	---
1429	1430	---
1430	1431	---
1431	1432	---
1432	1433	---
1433	1434	---
1434	1435	---
1435	1436	---
1436	1437	---
1437	1438	---
1438	1439	---
1439	1	---

Карта (план) с описанием местоположения границ зон действия публичного сервитута по объекту "Строительство сетей газоснабжения с. Стахановка Первомайского района Республики Крым"
(наименование объекта землеустройства)

План границ объекта землеустройства
Обзорная схема границ



Используемые условные знаки и обозначения:

-  - граница охранной зоны;
-  - обозначение точки и её номер границы охранной зоны;
-  - граница кадастрового квартала
-  - граница земельного участка, сведения о котором внесены в ГКН;
- 90:09:090101:179** - обозначение кадастрового номера земельного участка
- 90:09:130101:** - обозначение кадастрового квартала
-  - проектное местоположение сетей газоснабжения по объекту "Строительство сетей газоснабжения с. Стахановка Первомайского района Республики Крым"

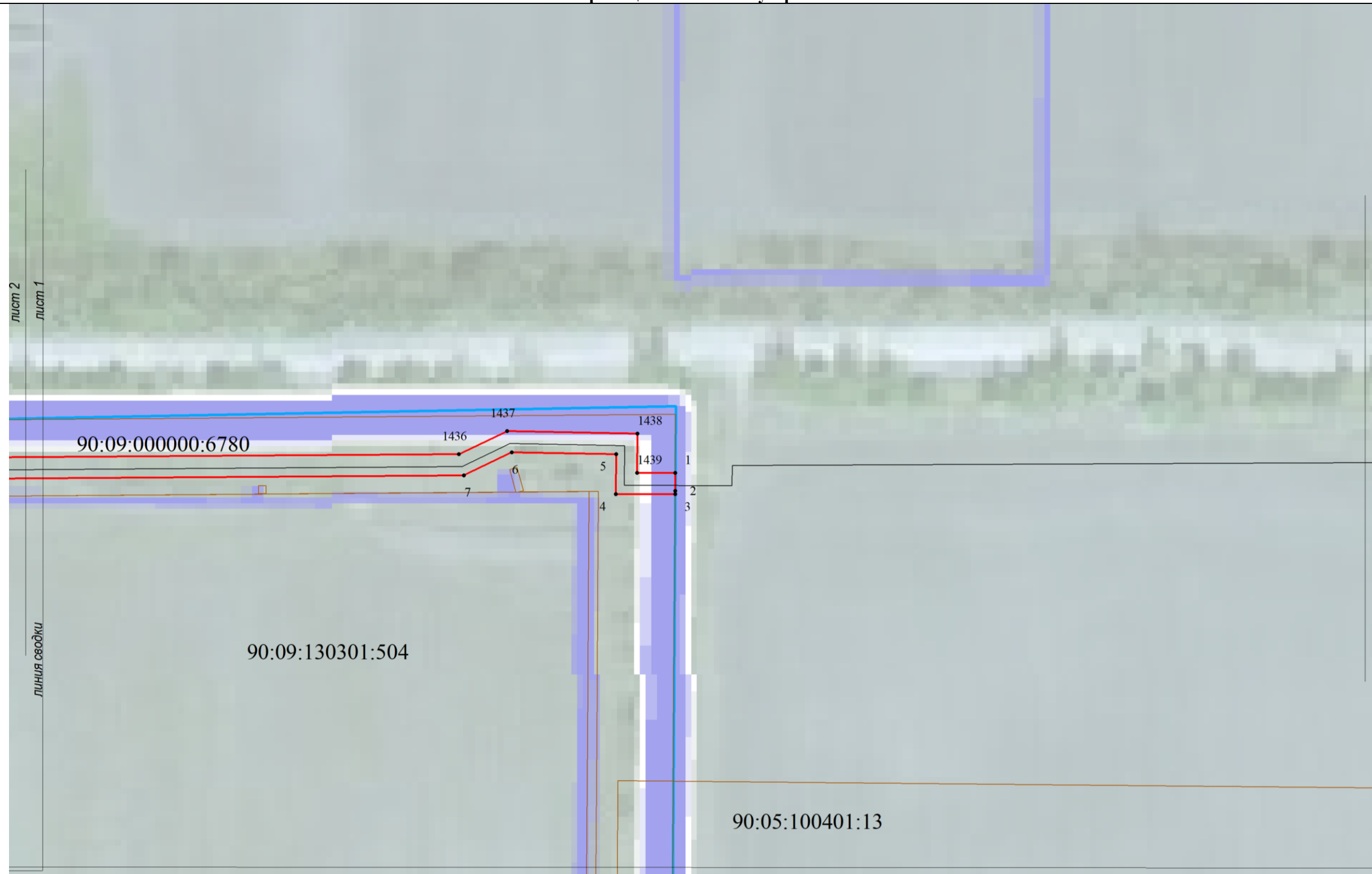
Подпись _____ В.А. Климовская Дата «29» мая 2020 г.
Место для оттиска печати (при наличии) лица, составившего описание местоположения границ объекта



Карта (план) с описанием местоположения границ зон действия публичного сервитута по объекту «Строительство сетей газоснабжения с. Стахановка Первомайского района Республики Крым»


(наименование объекта землеустройства)

План границ объекта землеустройства



Масштаб 1 : 1 000

Кадастровый инженер



В.А. Климовская

Дата «29» мая 2020 г.

Условные обозначение на листе №79

Карта (план) с описанием местоположения границ зон действия публичного сервитута по объекту «Строительство сетей газоснабжения с. Стахановка Первомайского района Республики Крым»
(наименование объекта землеустройства)

План границ объекта землеустройства



Масштаб 1 : 1 000

Кадастровый инженер



В.А. Климовская

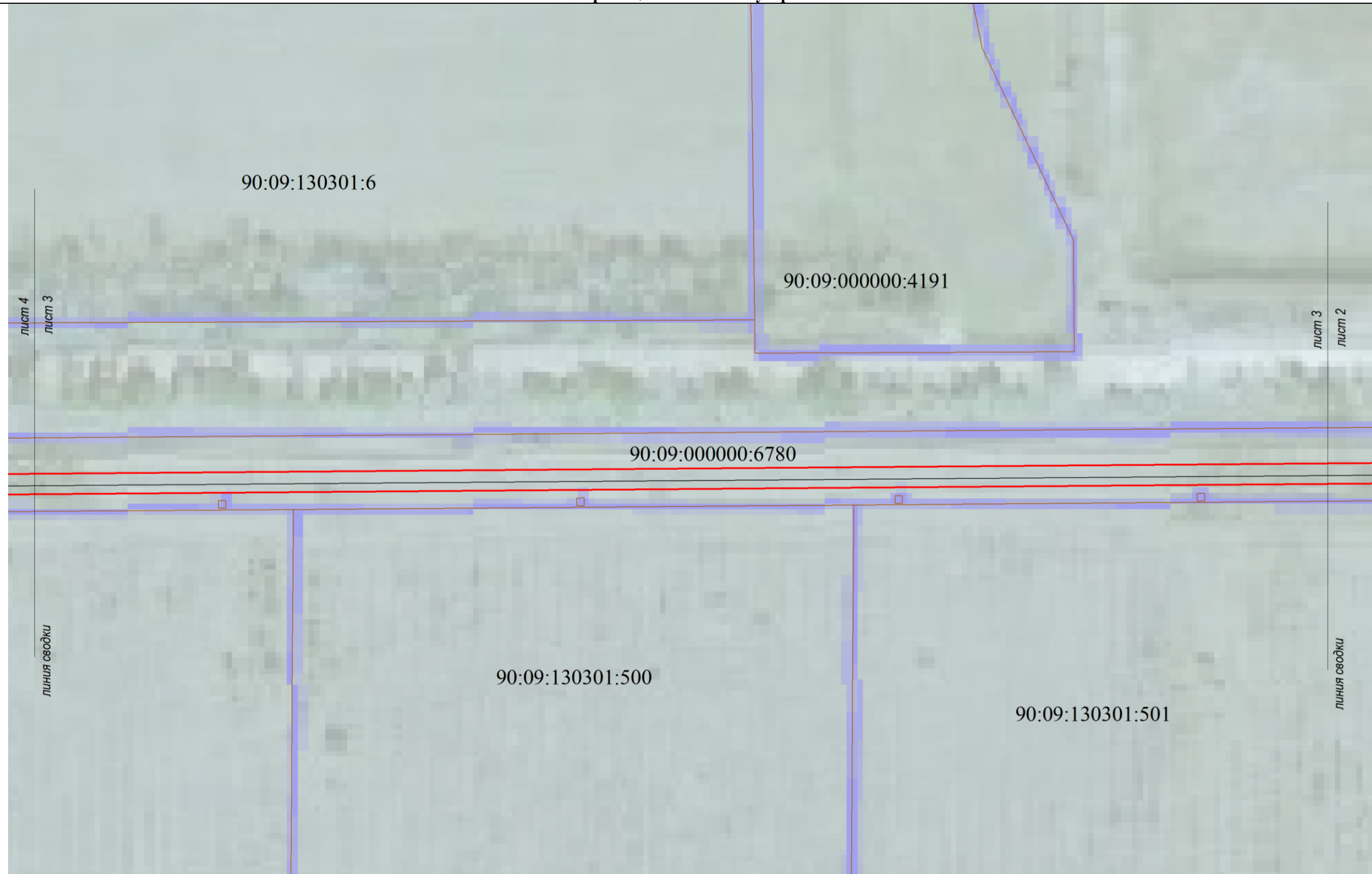
Дата «29» мая 2020 г.

Условные обозначение на листе №79

Карта (план) с описанием местоположения границ зон действия публичного сервитута по объекту «Строительство сетей газоснабжения с. Стахановка Первомайского района Республики Крым»

(наименование объекта землеустройства)

План границ объекта землеустройства



Масштаб 1 : 1 000

Кадастровый инженер



В.А. Климовская

Дата «29» мая 2020 г.

Условные обозначение на листе №79

Карта (план) с описанием местоположения границ зон действия публичного сервитута по объекту «Строительство сетей газоснабжения с. Стахановка Первомайского района Республики Крым»
(наименование объекта землеустройства)

План границ объекта землеустройства



Масштаб 1 : 1 000

Кадастровый инженер В.А. Климовская

Дата «29» мая 2020 г.


Условные обозначение на листе №79



Карта (план) с описанием местоположения границ зон действия публичного сервитута по объекту «Строительство сетей газоснабжения с. Стахановка Первомайского района Республики Крым»

(наименование объекта землеустройства)

План границ объекта землеустройства



Масштаб 1 : 1 000

Кадастровый инженер



В.А. Климовская


Дата «29» мая 2020 г.

Условные обозначение на листе №79

Карта (план) с описанием местоположения границ зон действия публичного сервитута по объекту «Строительство сетей газоснабжения с. Стахановка Первомайского района Республики Крым»

(наименование объекта землеустройства)

План границ объекта землеустройства



Масштаб 1 : 1 000

Кадастровый инженер



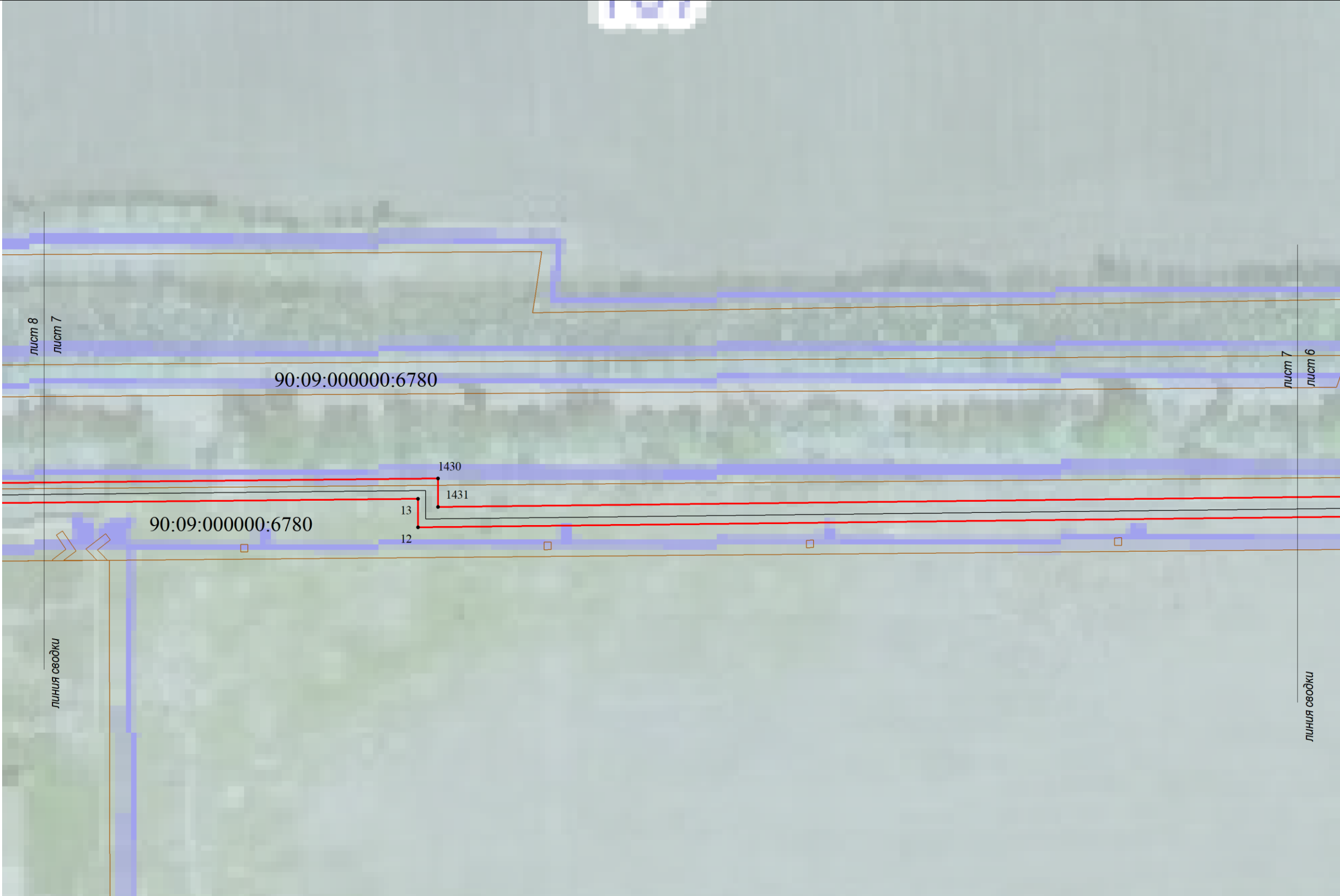
В.А. Климовская

Дата «29» мая 2020 г.

Условные обозначение на листе №79

Карта (план) с описанием местоположения границ зон действия публичного сервитута по объекту «Строительство сетей газоснабжения с. Стахановка Первомайского района Республики Крым»
(наименование объекта землеустройства)

План границ объекта землеустройства



Масштаб 1 : 1 000

Кадастровый инженер  В.А. Климовская


Дата «29» мая 2020 г.

Условные обозначение на листе №79

Карта (план) с описанием местоположения границ зон действия публичного сервитута по объекту «Строительство сетей газоснабжения с. Стахановка Первомайского района Республики Крым»
(наименование объекта землеустройства)

План границ объекта землеустройства	
-------------------------------------	--

Downloaded from <http://ajphaphysocpharm.sagepub.com/> at 11:01 11 November 2014



Масштаб 1 : 1 000

Кадастровый инженер

В.А. Климовская

Дата «29» мая 2020 г.

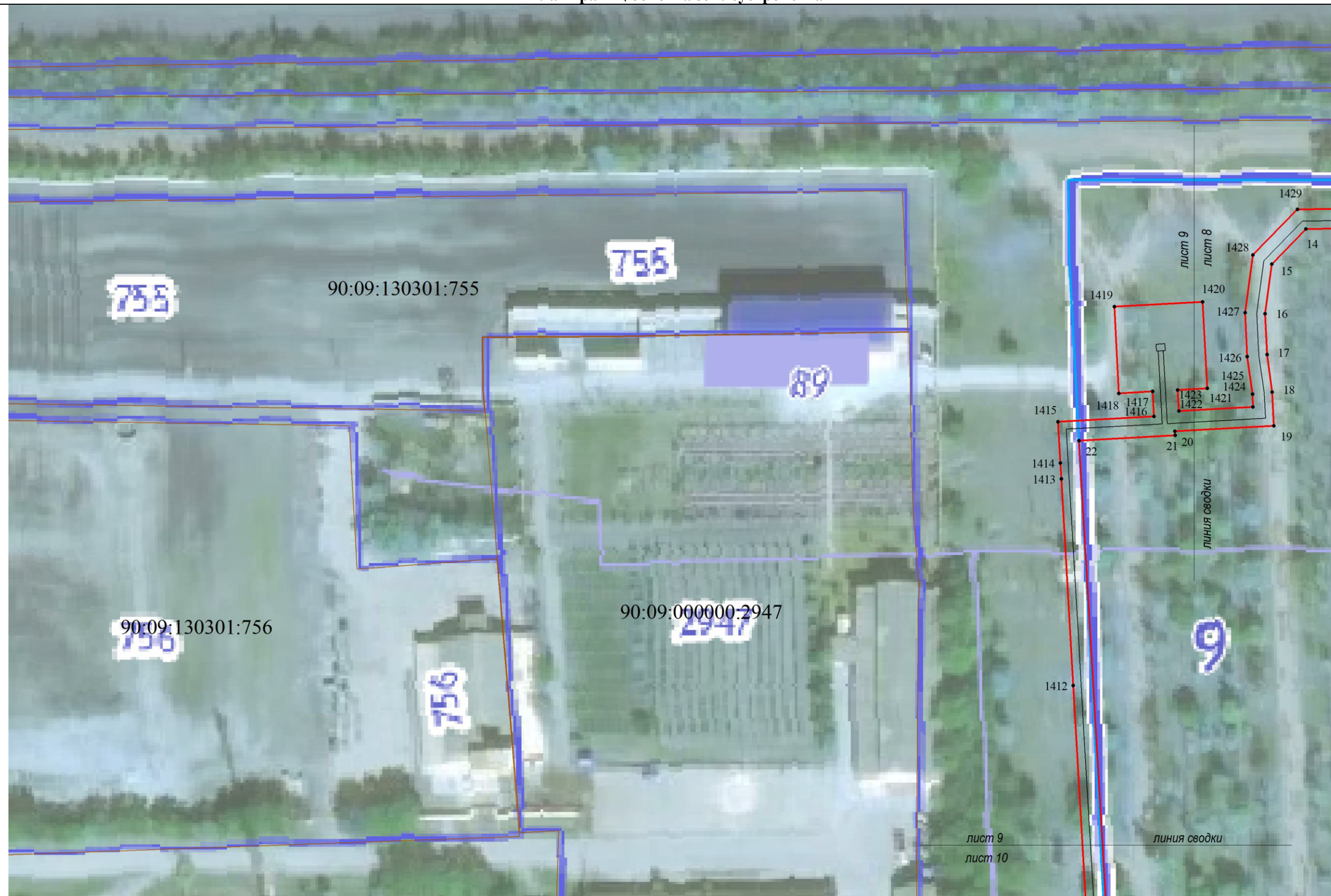
Условные обозначение на листе №79



Карта (план) с описанием местоположения границ зон действия публичного сервитута по объекту «Строительство сетей газоснабжения с. Стахановка Первомайского района Республики Крым»


(наименование объекта землеустройства)

План границ объекта землеустройства



Масштаб 1 : 1 000

Кадастровый инженер



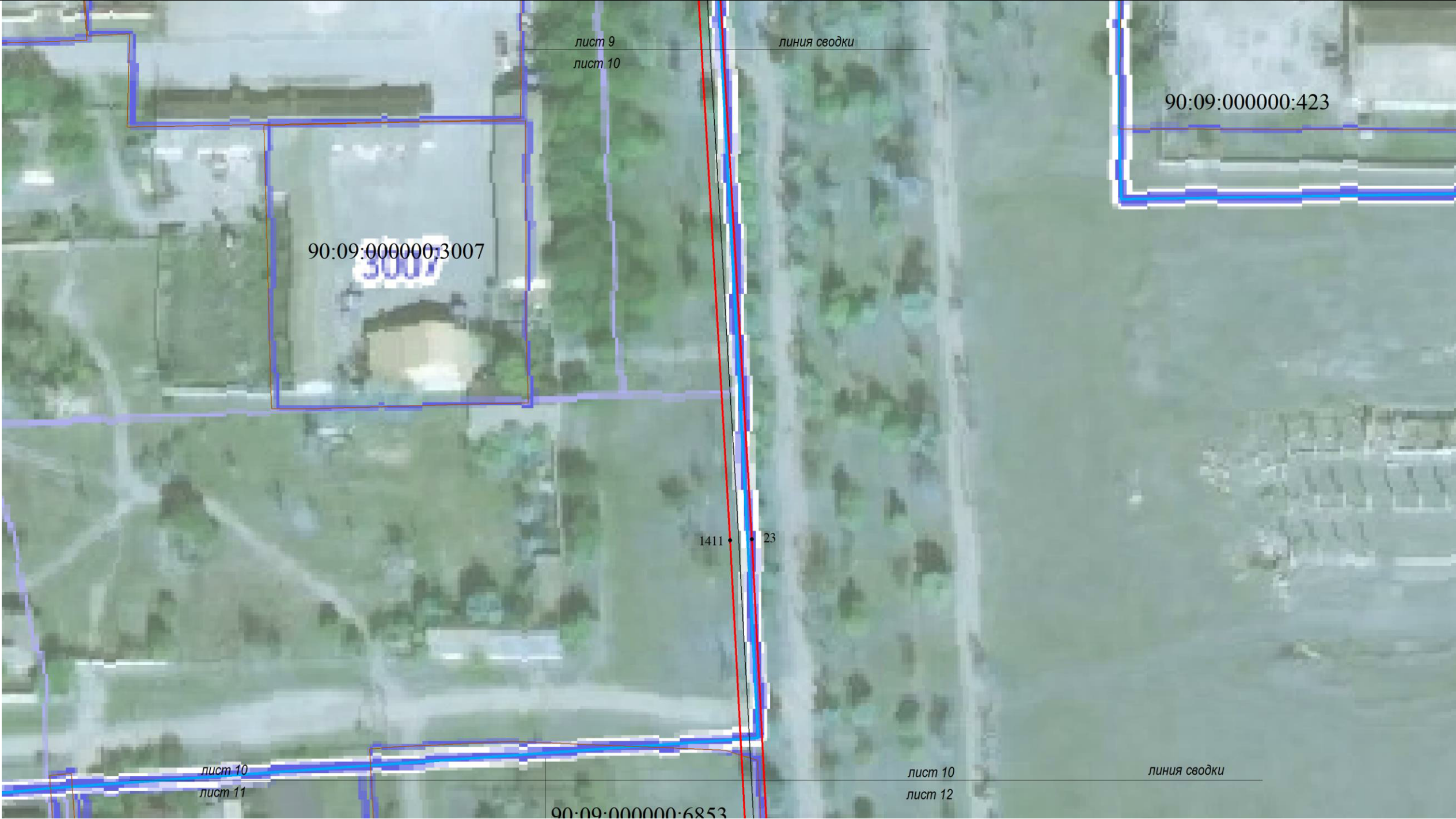
В.А. Климовская

Дата «29» мая 2020 г.

Условные обозначение на листе №79

Карта (план) с описанием местоположения границ зон действия публичного сервитута по объекту «Строительство сетей газоснабжения с. Стахановка Первомайского района Республики Крым»
(наименование объекта землеустройства)

План границ объекта землеустройства



Климовская
Вера
Александровна
081-373-823

Кадастровый инженер

В.А. Климовская

Дата «29» мая 2020 г.

Масштаб 1 : 1 000

Условные обозначение на листе №79

Карта (план) с описанием местоположения границ зон действия публичного сервитута по объекту «Строительство сетей газоснабжения с. Стахановка Первомайского района Республики Крым»
(наименование объекта землеустройства)

План границ объекта землеустройства



Кадастровый инженер

В.А. Климовская

Дата «29» мая 2020 г.


Масштаб 1 : 1 000

Условные обозначение на листе №79

Карта (план) с описанием местоположения границ зон действия публичного сервитута по объекту «Строительство сетей газоснабжения с. Стахановка Первомайского района Республики Крым»

(наименование объекта землеустройства)

План границ объекта землеустройства



Климовская
Александровна
Кадастровый инженер

В.А. Климовская

Дата «29» мая 2020 г.

Масштаб 1 : 1 000

Условные обозначение на листе №79

Карта (план) с описанием местоположения границ зон действия публичного сервитута по объекту «Строительство сетей газоснабжения с. Стахановка Первомайского района Республики Крым»

(наименование объекта землеустройства)

План границ объекта землеустройства



Кадастровый инженер

В.А. Климовская

Дата «29» мая 2020 г.

Масштаб 1 : 1 000

Условные обозначение на листе №79

Карта (план) с описанием местоположения границ зон действия публичного сервитута по объекту «Строительство сетей газоснабжения с. Стахановка Первомайского района Республики Крым»
(наименование объекта землеустройства)

План границ объекта землеустройства



Кадастровый инженер _____ В.А. Климовская

Дата «29» мая 2020 г.

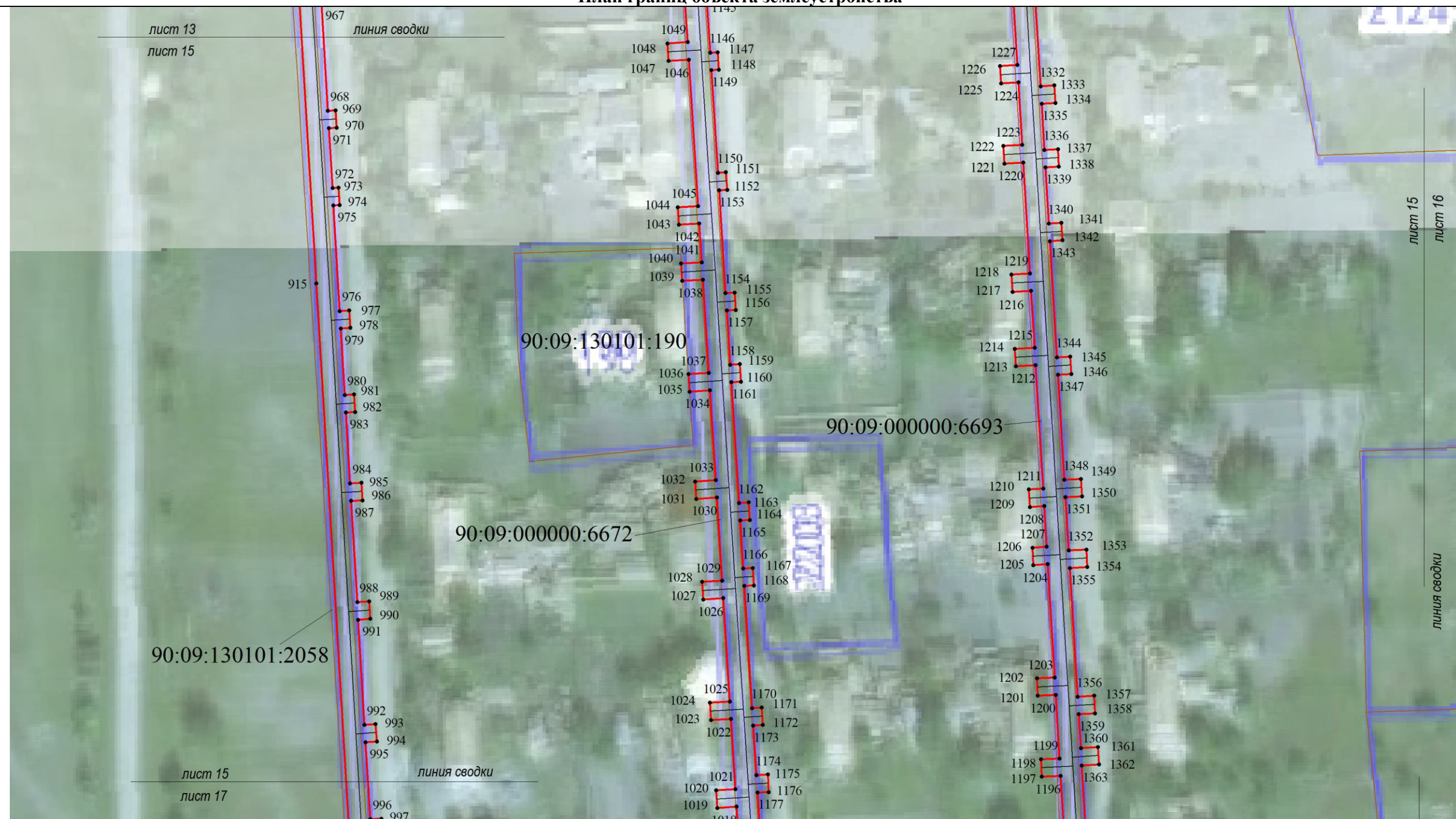
Масштаб 1 : 1 000

Условные обозначение на листе №79

Карта (план) с описанием местоположения границ зон действия публичного сервитута по объекту «Строительство сетей газоснабжения с. Стахановка Первомайского района Республики Крым»

(наименование объекта землеустройства)

План границ объекта землеустройства



Масштаб 1 : 1 000

Кадастровый инженер  В.А. Климовская Дата «29» мая 2020 г.

Условные обозначение на листе №79

Карта (план) с описанием местоположения границ зон действия публичного сервитута по объекту «Строительство сетей газоснабжения с. Стахановка Первомайского района Республики Крым»

(наименование объекта землеустройства)

План границ объекта землеустройства



Кадастровый инженер В.А. Климовская Дата «29» мая 2020 г.

Масштаб 1 : 1 000

Условные обозначение на листе №79

Карта (план) с описанием местоположения границ зон действия публичного сервитута по объекту «Строительство сетей газоснабжения с. Стахановка Первомайского района Республики Крым»

(наименование объекта землеустройства)

План границ объекта землеустройства



Кадастровый инженер



В.А. Климовская

Дата «29» мая 2020 г.

Масштаб 1 : 1 000

Условные обозначение на листе №79

Синтез
ровый инженер

Условные обозначение на листе №79

Карта (план) с описанием местоположения границ зон действия публичного сервитута по объекту «Строительство сетей газоснабжения с. Стахановка Первомайского района Республики Крым»

(наименование объекта землеустройства)

План границ объекта землеустройства



Кадастровый инженер

В.А. Климовская

Дата «29» мая 2020 г.

Масштаб 1 : 1 000

Условные обозначение на листе №79

Карта (план) с описанием местоположения границ зон действия публичного сервитута по объекту «Строительство сетей газоснабжения с. Стахановка Первомайского района Республики Крым»

(наименование объекта землеустройства)

План границ объекта землеустройства



Кадастровый инженер

Климовская В.А. Климовская

Дата «29» мая 2020 г.

Масштаб 1 : 1 000

Условные обозначение на листе №79

Карта (план) с описанием местоположения границ зон действия публичного сервитута по объекту «Строительство сетей газоснабжения с. Стахановка Первомайского района Республики Крым»

(наименование объекта землеустройства)

План границ объекта землеустройства



Кадастровый инженер Климовская Вера Александровна В.А. Климовская Дата «29» мая 2020 г.

Масштаб 1 : 1 000

Условные обозначение на листе №79

Карта (план) с описанием местоположения границ зон действия публичного сервитута по объекту «Строительство сетей газоснабжения с. Стахановка Первомайского района Республики Крым»

(наименование объекта землеустройства)

План границ объекта землеустройства



Кадастровый инженер Вера Александровна В.А. Климовская

Дата «29» мая 2020 г.

Масштаб 1 : 1 000

Условные обозначение на листе №79

Карта (план) с описанием местоположения границ зон действия публичного сервитута по объекту «Строительство сетей газоснабжения с. Стахановка Первомайского района Республики Крым»

(наименование объекта землеустройства)

План границ объекта землеустройства



Кадастровый инженер

Дата «29» мая 2020 г.

Масштаб 1 : 1 000

Условные обозначение на листе №79

Карта (план) с описанием местоположения границ зон действия публичного сервитута по объекту «Строительство сетей газоснабжения с. Стахановка Первомайского района Республики Крым»

(наименование объекта землеустройства)

План границ объекта землеустройства



Кадастровый инженер

В.А. Климовская

Дата «29» мая 2020 г.

Масштаб 1 : 1 000

Условные обозначение на листе №79

Карта (план) с описанием местоположения границ зон действия публичного сервитута по объекту «Строительство сетей газоснабжения с. Стахановка Первомайского района Республики Крым»

(наименование объекта землеустройства)

План границ объекта землеустройства



Кадастровый инженер Климовская Вера Александровна

В.А. Климовская

Дата «29» мая 2020 г.

Масштаб 1 : 1 000

Условные обозначение на листе №79

Карта (план) с описанием местоположения границ зон действия публичного сервитута по объекту «Строительство сетей газоснабжения с. Стахановка Первомайского района Республики Крым»

(наименование объекта землеустройства)

План границ объекта землеустройства



Кадастровый инженер В.А. Климовская Дата «29» мая 2020 г.

Масштаб 1 : 1 000

Условные обозначение на листе №79

Карта (план) с описанием местоположения границ зон действия публичного сервитута по объекту «Строительство сетей газоснабжения с. Стахановка Первомайского района Республики Крым»

(наименование объекта землеустройства)

План границ объекта землеустройства



Кадастровый инженер   В.А. Климовская

Дата «29» мая 2020 г.

Масштаб 1 : 1 000

Условные обозначение на листе №79

90:09:130101:2097

90:09:130101:80

90:09:130101:2078

90:09:130101:2054

130101

линия сводки

листья 27, 28

400 401 402 403 404 405 406 407 408 409 410 411 412 413 414

500 501 502 503 504 505 506 507 508 509 510 511 512 513 514 515 516 517 518 519 520 521 522 523 524 525 526 527 528 529 530 531 532 533 534

372 373 374 375 376 377 378 379 380 381 382 383 384 385 386 387 388 389 390 391 392 393 394 395 396 397 398 399 400

Условные обозначение на листе №79

Карта (план) с описанием местоположения границ зон действия публичного сервитута по объекту «Строительство сетей газоснабжения с. Стахановка Первомайского района Республики Крым»

(наименование объекта землеустройства)

План границ объекта землеустройства



Кадастровый инженер

В.А. Климовская

Дата «29» мая 2020 г.

Масштаб 1 : 1 000

Условные обозначение на листе №79